



• **ArqueoCat** •
Arqueologia i Patrimoni

***SEGUIMENT ARQUEOLÒGIC
DE LES OBRES AL C/ LLUÇÀ 58 Bis
DE BARCELONA
(4 de Juliol de 2001)***

MEMÒRIA DE LA INTERVENCIÓ ARQUEOLÒGICA

XAVIER BERMÚDEZ LÓPEZ

-ARQUEOCAT SL-

CRÈDITS

Coordinació: Secció d'Arqueologia Urbana del MHC

Execució: ArqueoCat SL

Direcció: XAVIER BERMÚDEZ

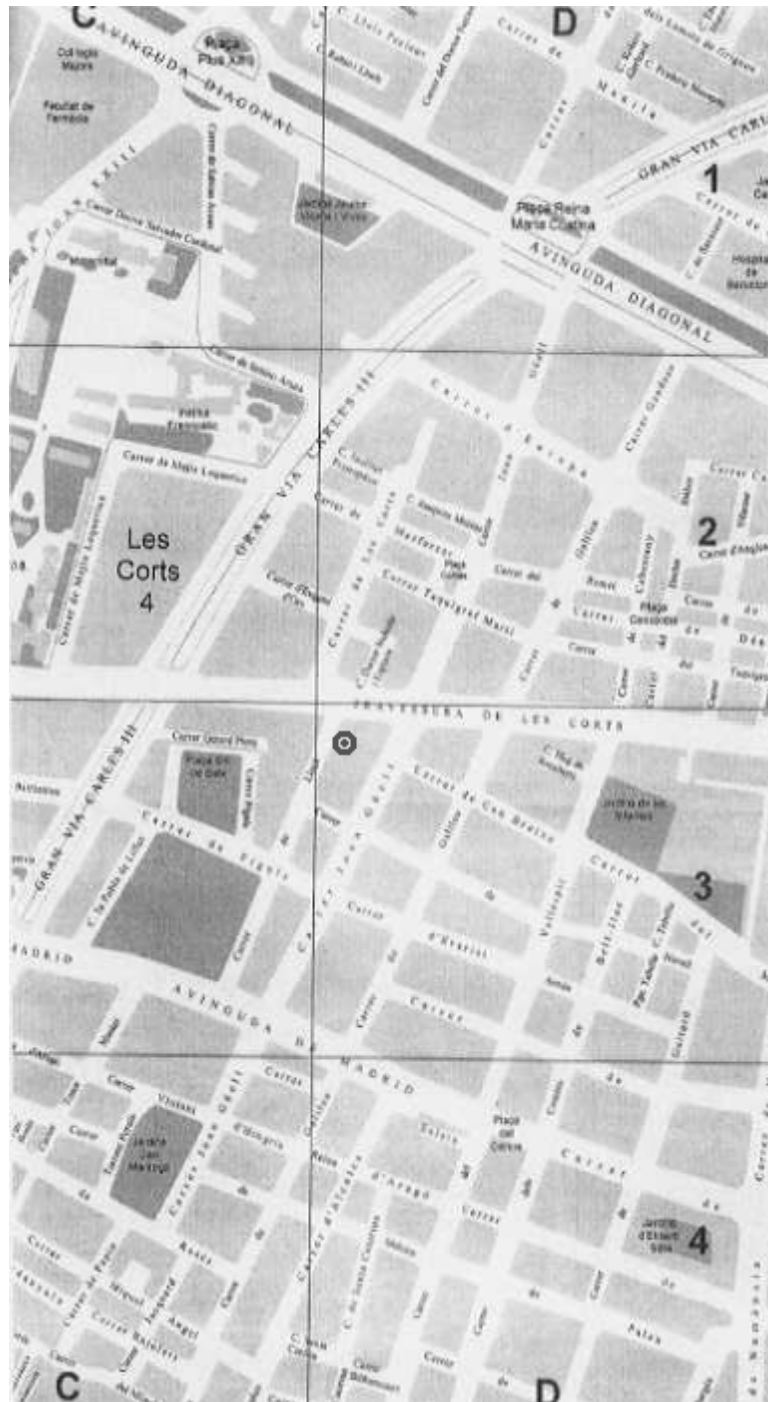
Promoció: Promociones Príncipe Barcelona, SL

I.- INTRODUCCIÓ I SITUACIÓ DEL JACIMENT

El dia 4 de Juliol de 2001 s'ha dut a terme una intervenció arqueològica d'urgència amb caire preventiu a la finca ubicada al número 58 Bis del C/ Lluçà, promoguda per l'empresa Promociones Príncipe de Barcelona SL, destinada a la pròxima construcció d'un bloc de vivendes amb locals comercials.

La intervenció, que es concreta en la pràctica de tres rases, ha estat promoguda i coordinada des de la Secció d'Arqueologia Urbana del Museu d'Història de la Ciutat de Barcelona i executada per l'empresa d'arqueologia ArqueoCat SL.

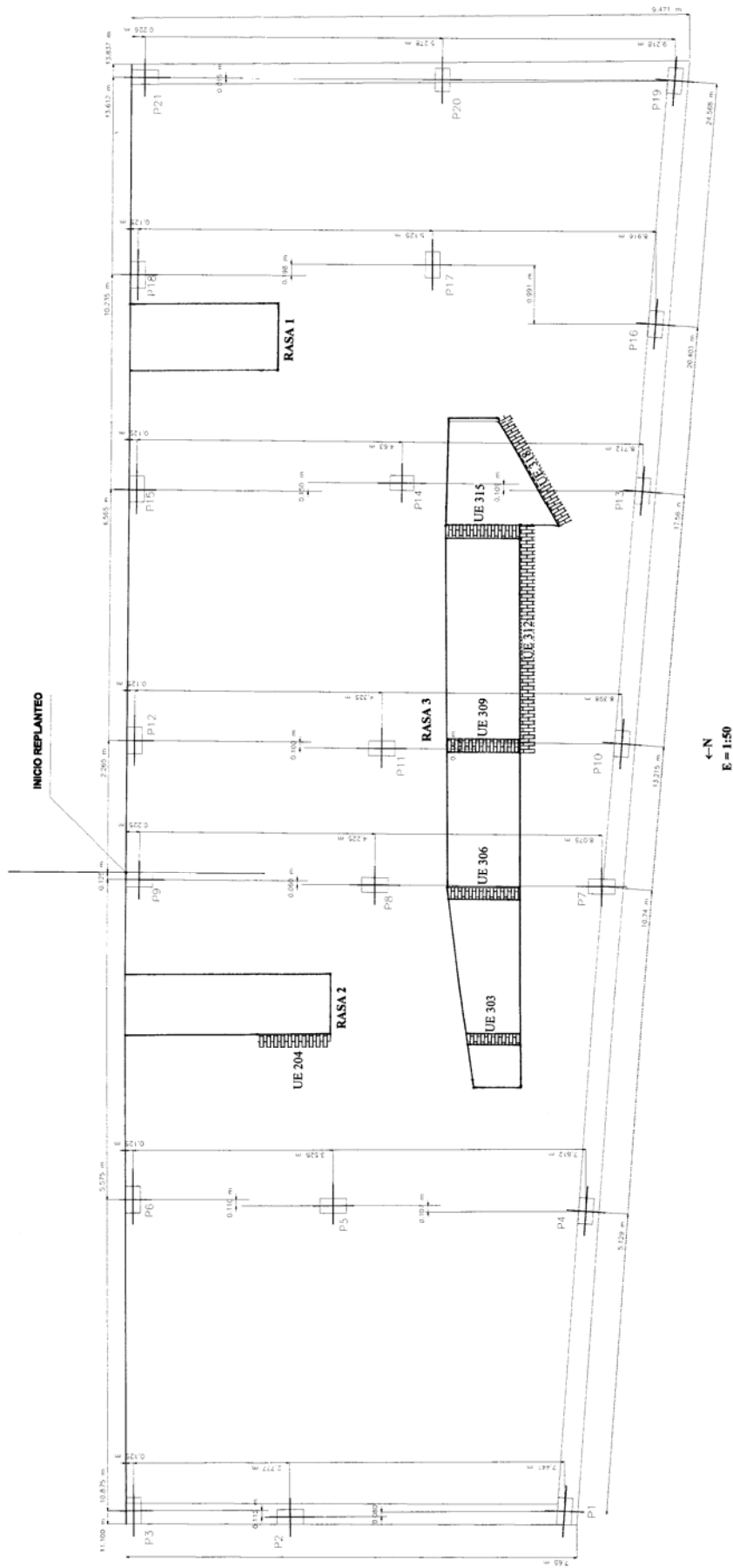
La seva motivació respon a l'interès del nucli de les Corts, i especialment de l'actual Travessera de les Corts (molt pròxima al solar oen qüestió) com a via de comunicació des de l'antiguitat, coincidint amb un dels *cardines* de la centuriació de l'*ager* de la colònia romana de *Barcino*. Suposa un especial incentiu la localització a la mateixa Travessera de les Corts entre el C/ Galileu i el C/ de Joan Güell d'un lloc d'ús funerari en època altimperial.



UBICACIÓ DE LA FINCA AFECTADA



FOTO 1: Imatge del solar afectat abans de la intervenció arqueològica.



PLANTA GENERAL DE LA INTERVENCIÓ

II.- CONTEXT HISTÒRIC I ARQUEOLÒGIC DE LA ZONA

La Travessera de les Corts, molt propera com ja hem dit al lloc on s'ha intervingut, es troba referenciada des d'època moderna a través de carrers que en duïen el nom, així com a través dels carrers propers a Monterols i les Corts, documentats entre els segles X i XIII. A l'edat mitjana rebia els noms de *Via Francisca*, *Francesca* o *Francígena* (arran de la seva procedència de França, enllaçant amb el Camí Ral), però són les denominacions *d'Strata Superiora* i *Strata Antiga* les que remetent a un origen anterior.

L'itinerari complet de la via el conformaria els traçats de la carretera de Ribes, Pça. Msn. Clapers, carretera de Bartrina, C/ Concepció Arenal, C/ Trobador, Travessera de Gràcia, Travessera de les Corts i Travessera de Collblanc. Aquest itinerari, que transcorre paral·lelament a la línia costanera i la Serra de Collserola, creuava el Pla de Barcelona (d'aquí la denominació de Travessera), com a part del tram de desdoblament de la *Via Augusta* (que arrencava del traçat principal del Vallès per comunicar les colònies costaneres *d'Iluro*, *Baetulo* i *Barcino*), que a Collblanc remuntava el Llobregat per tornar a la via principal. Alhora, se'n va fer quadrar el traçat amb la retícula de la centuriació de la colònia com a un dels seus *cardines* (PALET 1994, pàg. 109. Veure figura 1).

Afegeix un interès especial a l'àrea on es troba la finca afectada per la intervenció el fet que entre els carrers Joan Güell i Galileu hi havia la cruïlla entre la Travessera i el vial que venia de la colònia de *Barcino*. El seu traçat partiria del portal NW de la colònia, a la Plaça Nova, i coincidiria en part amb el C/ Tallers i el C/ Marquès de Sentmenat.

Això confereix una rellevància cabdal a l'esmentada cruïlla, donat que esdevindria un lloc de pas preferencial per a les persones que des de la ciutat volguessin partir cap a la *Via Augusta* en sentit *Tarraco* via *Ad Fines* (Martorell) o viceversa.

El traçat viari, més enllà de la seva transcendència a nivell comunicatiu, defineix al seu voltant la disposició de necròpolis i *villae* romanes. Tal és el cas, entre d'altres, de la vil·la i necròpolis documentada a Can Batllori (Les Corts) o la necròpolis tardorromana del Carrer Begur (Badal, Sants), representades a la figura 2.

Entre aquesta mena d'assentaments destaca precisament la necròpolis localitzada a la mateixa Travessera de les Corts, entre els carrers Galileu i Joan Güell.

Fou detectada el 1959 arran de la pràctica d'una rasa per a la instal·lació d'una canonada d'aigua entre els carrers abans esmentats, traçada a tres metres de la façana de les cases situades al costat de muntanya, i amb unes dimensions de 98 m de llargada, 1'82-1'95 m d'amplada i 2'20-2'40 m de fondària. El seguiment i intervenció arqueològics foren dirigits per J. de C. Serra Ràfols, documentant-hi un total de 15 inhumacions de tipologia diversa (amb coberta de *tegulae* a doble vessant, amb coberta de *tegulae* planes i de fossa). La troballa entre l'aixovar dels diversos enterraments (tot i que no tots en disposaven) de ceràmica vidrada romana en verd, tres lucernes (dues de les quals d'època flàvia) i un vas de *Terra Sigillata* coríntia, determina l'amplia cronologia del jaciment, datable entre el S. I dC i la segona meitat del II dC (tot i que possiblement s'allargaria fins a la primera meitat del S. III dC). Aquesta dilatada cronologia, junt a l'escassa densitat d'enterraments i la disparitat d'orientacions, va ser interpretada com a motiu de la seva atribució a la zona funerària d'una vil·la, de la qual no se'n té cap mena d'evidència. A nivell merament tècnic, cal ressenyar que les cotes a les quals es trobaren les restes comentades oscil·laven entre 1 i 1'40 m de fondària respecte al nivell del vial, tot i que en un punt s'arribava a 1'70 m.

Com a darrer precedent en la recerca arqueològica de la zona, cal afegir la intervenció preventiva duta a terme al solar de la Travessera 245-247 cantonada Galileu 304 per ArqueoCat SL el 2 d'Abril de 2001, amb l'objectiu d'intentar determinar l'extensió de l'esmentada necròpolis, així com per contrastar l'hipòtesi de la presència d'una vil·la. Essent negatiu el resultat de les dues rases que s'hi practicaren (veure BERMÚDEZ; SALES, 2001), l'excavació del solar 58 Bis del C/ Lluçà partia amb l'objectiu d'acotar el jaciment arqueològic pel seu cantó meridional.

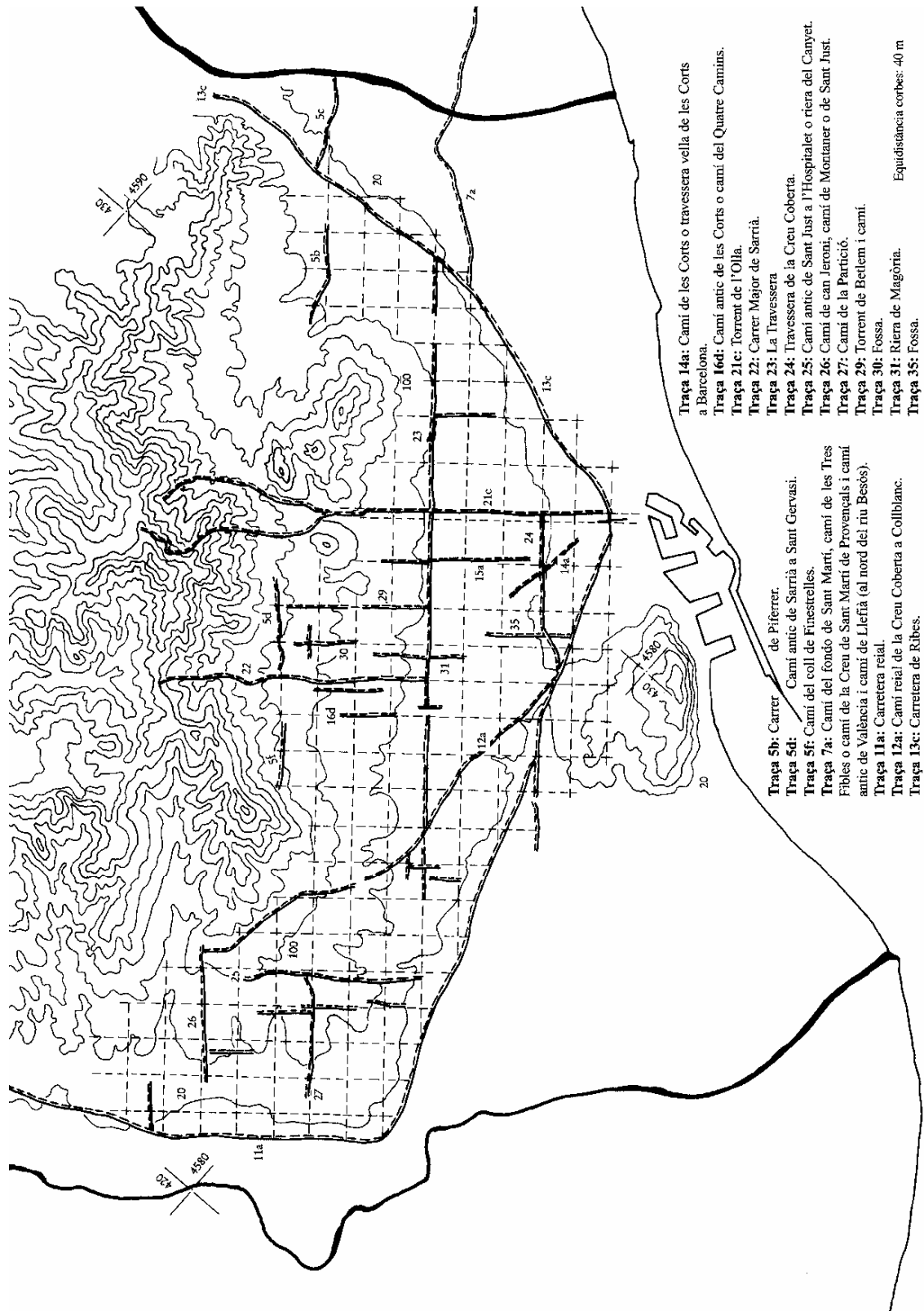


Figura 1: Centuriació de l'ager de Barcino i la xarxa viària relacionada, indicant-hi la ubicació del jaciment (extret de PALET, 1994).

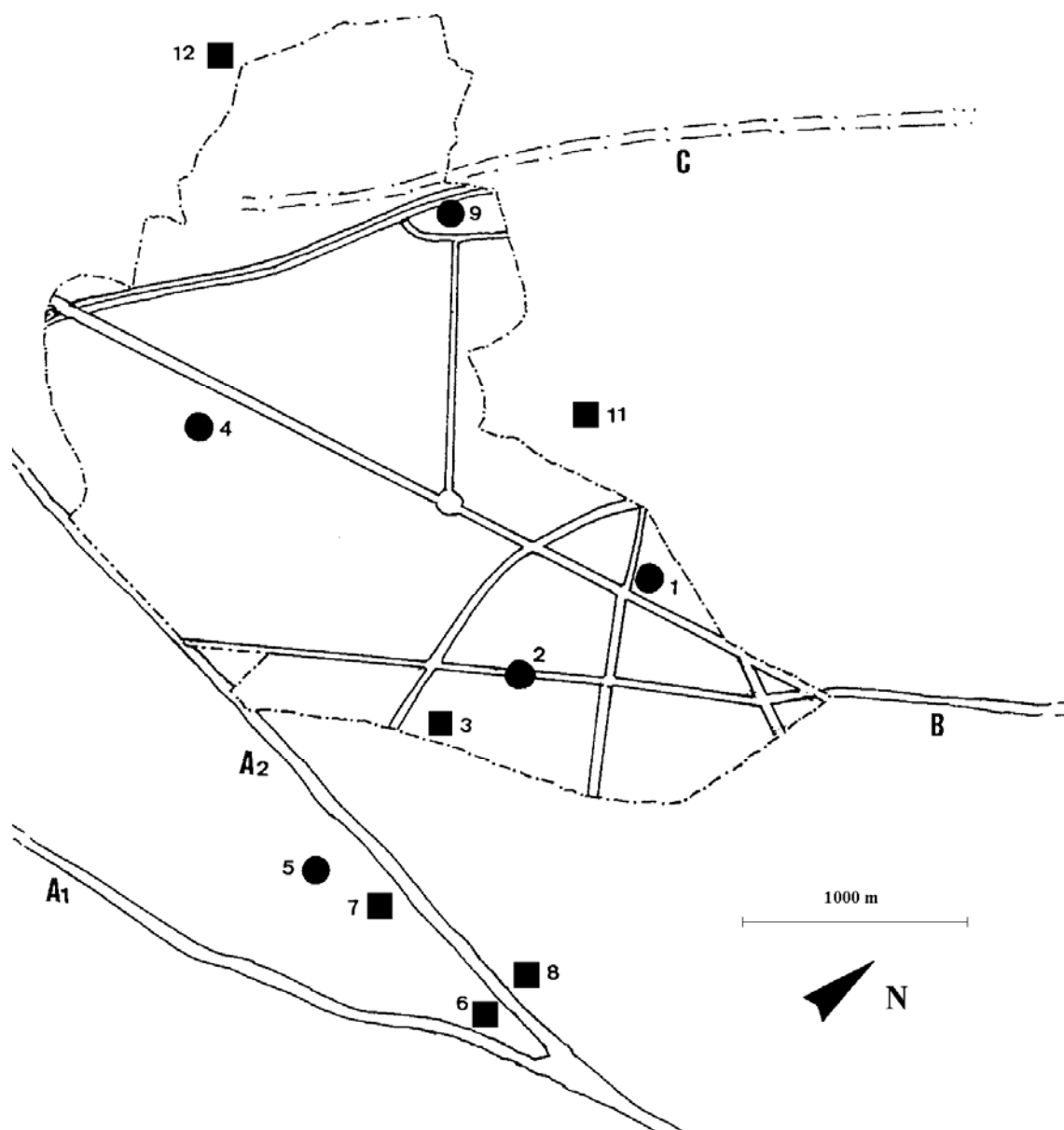


Figura 2: Localització dels jaciments romans documentats (indicats amb un cercle) i troballes aïllades o no comprovades (quadrat) al districte de Les Corts i voltants (extret de MENÉNDEZ, 1997).

- 1.- Can Batllori (Les Corts). Vil·la i necròpolis romanes. Sitges tardoibèriques.
- 2.- Travessera de les Corts (Les Corts). Necròpolis.
- 3.- Avinguda de Madrid (Les Corts). Ceràmica romana superficial.
- 4.- Club de Polo (Zona Universitària). Sitges romanes.
- 5.- Carrer Begur (Badal, Sants). Necròpolis tardorromana.
- 6.- Mil·liari d'Hostafrancs (Hostafrancs, Sants). Troballa aïllada.
- 7.- Mil·liari de Sants (Sants). Troballa aïllada.
- 8.- Priap d'Hostafrancs (Hostafrancs, Sants). Troballa aïllada.
- 9.- Pedralbes (Pedralbes). Vil·la romana.
- 10.- Tresoret de Sarrià (Sarrià). Troballa aïllada. No ubicada.
- 11.- Cap de Venus (Sarrià). Troballa aïllada.
- 12.- Sant Pere Màrtir. Notícia no contrastada de ceràmica ibèrica superficial.

III.- METODOLOGIA EMPRADA

La metodologia aplicada en la intervenció arqueològica ha consistit en la pràctica de tres rases (mitjançant una màquina retroexcavadora amb braç de 5 m i pala de 60 cm), dues de les quals en sentit E-W (a la banda Est de la finca, arran de la paret de l'immoble adjacent i perpendicularment a la mateixa) la primera de les quals (Rasa 1) té unes dimensions de 2'5 m de llarg per 1'10 m i la segona (Rasa 2) amb 2'5 m de llargada per 1 m d'amplada. La tercera rasa, en sentit N-S, té un total d'11'15 m de llarg per 1'2 m d'amplada mitjana (veure planta general).

El registre de les rases s'ha dut a terme en fitxes informatitzades dins una base de dades creada amb el programa *Access*, descrivint-s'hi de forma individualitzada les unitats estratigràfiques, seguint el sistema estratigràfic plantejat per Harris i Carandini. S'ha elaborat també una representació gràfica de les mateixes (a les diderents seccions) i en darrer terme han estat també documentades fotogràficament.

A la rasa número 1 s'ha arribat a una profunditat màxima de 4'04 m, a la segona 5'18 m i a la tercera 4'20 m, sense arribar-se en cap dels casos al tortorà.

El punt zero s'ha prés a partir de la vorera de la façana del solar vers el C/ Lluçà.



FOTO 2: Imatge de l'excavació de la Rasa 3 mitjançant la pala retroexcavadora.

IV.- RESULTATS ARQUEOLÒGICS

1.- Rasa 1

La primera de les rases practicades (arran de l'edifici adjacent i al costat Sud de la finca) presenta una gran senzillesa a nivell estratigràfic (veure foto 3):

- **UE 101:** Amb una potència de 30 cm, és composta per llims sorrencs de consistència solta i coloració marró clar amb presència de graves i abundant material de construcció. Es tracta, doncs, d'un nivell constituït per la runa generada per les construccions del voltant, i que cobreix per complet l'actual superfície del solar.

- **UE 102:** Correspon al paviment original de ciment del solar, conservat tan sols al costat de la vorera (Sud). El seu gruix és de 10 cm.

- **UE 103:** Composta per llims i material de construcció, correspon al material que farceix en part el retall UE 105.

- **UE 104:** Afectada pel retall 105, és un nivell constituït per argiles molt pures de coloració vermella i consistència compacta. La seva potència fins a la cota límit de l'excavació (- 404 cm) és de 334 cm, tot i que el seu límit inferior no ha estat assolit, pel qual la seva potència real és major.

- **UE 105:** Amb una potència de 30 cm, és un retall practicat a la UE 104 per tal d'adequar-hi una canalització d'aigües.



FOTO 3: Rasa 1 un cop finalitzada, essent especialment visible el retall 105.

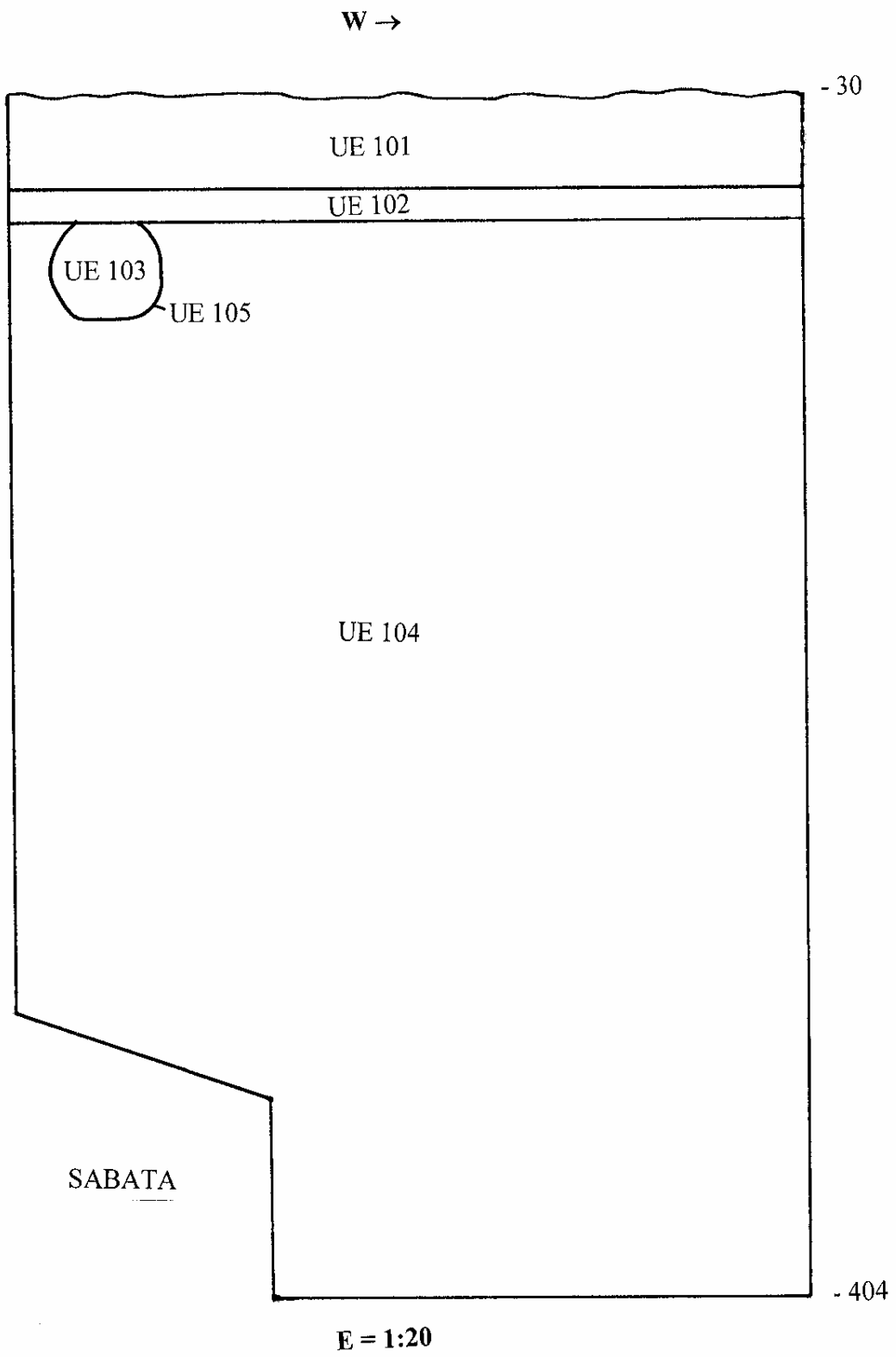


Figura 3: Secció longitudinal de la Rasa 1.

2.- Rasa 2

L'estratigrafia de la Rasa 2, també arran de l'immoble adjacent i al Nord de la Rasa 1, és essencialment igualable a la d'aquesta, diferint-ne fonamentalment per l'aparició d'una estructura constructiva (veure foto 4):

- **UE 201:** Igualable a tots efectes a la 101, no tan sols per la seva coincidència composicional (llims sorrencs, graves i material de construcció), sino també per mantenir-hi relació física (ja que, com ja hem esmentat, l'estrat s'extén per tota la superfície del solar). La seva potència en aquest punt és de 91 cm.

- **UE 202:** Composta d'argiles roges de gran puresa, és igualable a la UE 104, assolint en aquest punt tan sols 35 cm de potència. Aquest fet pot ser degut al rebaix de terres dut a terme per les successives construccions, més intens en aquesta part del solar (noti's que la cota superficial de la UE 201 és 115 cm més baixa que la de la UE 101), quedant més afectats doncs els nivells superiors.

- **UE 203:** Correspon a un nivell de llims argilosos de coloració carbassa que fins al límit d'excavació (- 518 cm) te una potència de 247 cm.

- **UE 204:** Tram d'un mur de maons amb sentit E-W conservat amb una alçada màxima de 42 cm, i 120 cm de llargada descoberta per la rasa. No se'n coneix l'amplada, tot i que el tipus de parament i l'alineació que manté amb el mur 303 (veure més avall l'apartat dedicat a la Rasa 3) els fa igualables (almenys en quant a tipus i moment de construcció), pel qual seria de 20 cm.

- **UE 205:** Fonaments del mur 204, de parament irregular i composició de blocs calcaris, que presenten una alçada de 64 cm.

- **UE 206:** Retall practicat a la UE 203 per constituir la trinxera de fonamentació del mur 205.



FOTO 4: Rasa 2 un cop acabada. En primer terme, a l'esquerra, el mur 204.

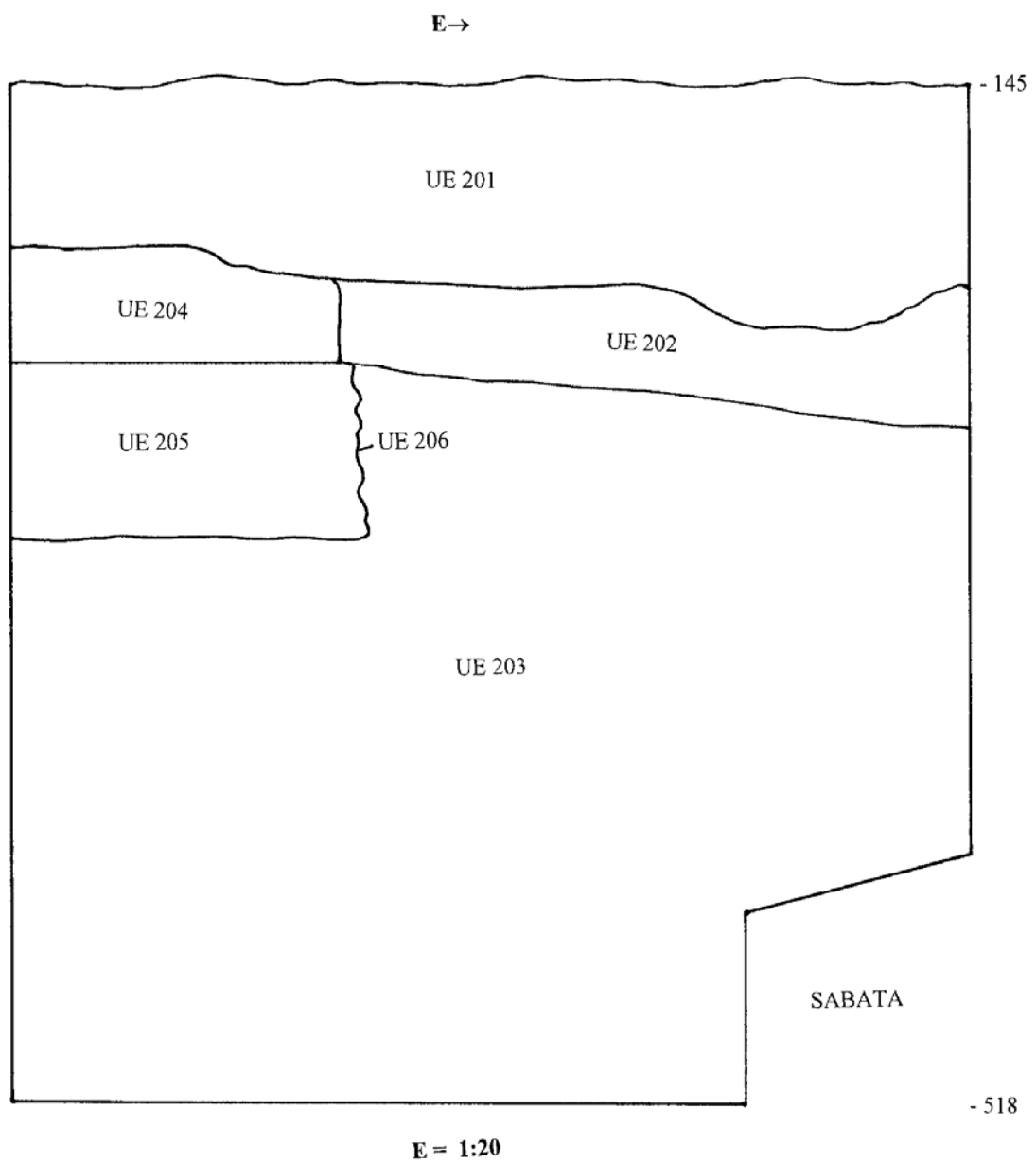


Figura 4: Secció longitudinal de la Rasa 1.

3.- Rasa 3

La darrera de les rases, practicada al llarg de l'eix central del solar (en sentit N-S), té una llargada total d'11'15 m i una cota límit d'excavació de 420 cm. La seva excavació va posar al descobert una estratigrafia assimilable a la presentada per les dues rases anteriors, tot i que afectada per una alta densitat d'estructures, que per la seva semblança descriurem de forma conjunta (veure fotos 5 i 6):

- **UE 301:** Estrat generat per runa de construcció igualable en tot a les UE 101 i 201, assolint aquí una potència de 80 cm.

- **UE 302:** Nivell d'argiles igualable a les UE 104 i 202, amb una potència de 97 cm.

- **UE 323:** Nivell constituït per llims argilosos de coloració carbassa, en tot igualable a la UE 203.

Aquest darrer nivell es veu afectat per un seguit de trinxeres de fonamentació: **305, 308, 311, 314, 317 i 320**; respectivament reomplertes pels fonaments **304, 307, 310, 313, 316 i 319**, tots ells de parament irregular i amb una alçada descoberta (fins el límit d'excavació) de 118 cm. Aquests fonaments, al seu torn, donen suport respectivament als murs **303, 306, 309, 312, 315 i 318**, fets de maó i amb una alçada conservada de 162 cm i una amplada de 20 cm. Tots ells transcorren en sentit E-W, tret del 312 i el 318, que ho fan N-S i NW-SE respectivament. Aquests dos murs, junt amb 309 i 315, són igualables a nivell constructiu, és a dir, que la relació física que presenten no indica cap diacronia (en forma de superposició o adossament), sino que es troben imbricats. També són igualables, doncs, els respectius fonaments i trinxeres de fonamentació.

- **UE 321:** Farcit del retall 322, constituït per llims amb probable presència de cendra, que li conferiria la coloració gris-negrosa que presenta (veure foto 7).

- **UE 322:** Retall que presenta la UE 302 entre els murs 306 i 309, amb una amplada de 145 cm i una potència de 47 cm.



FOTO 5: Imatge de la Rasa 3 des del seu extrem Sud.



FOTO 6: Imatge de la Rasa 3 des del seu extrem Nord.



FOTO 7: Imatge de la UE 321, rebliment del retall 322.

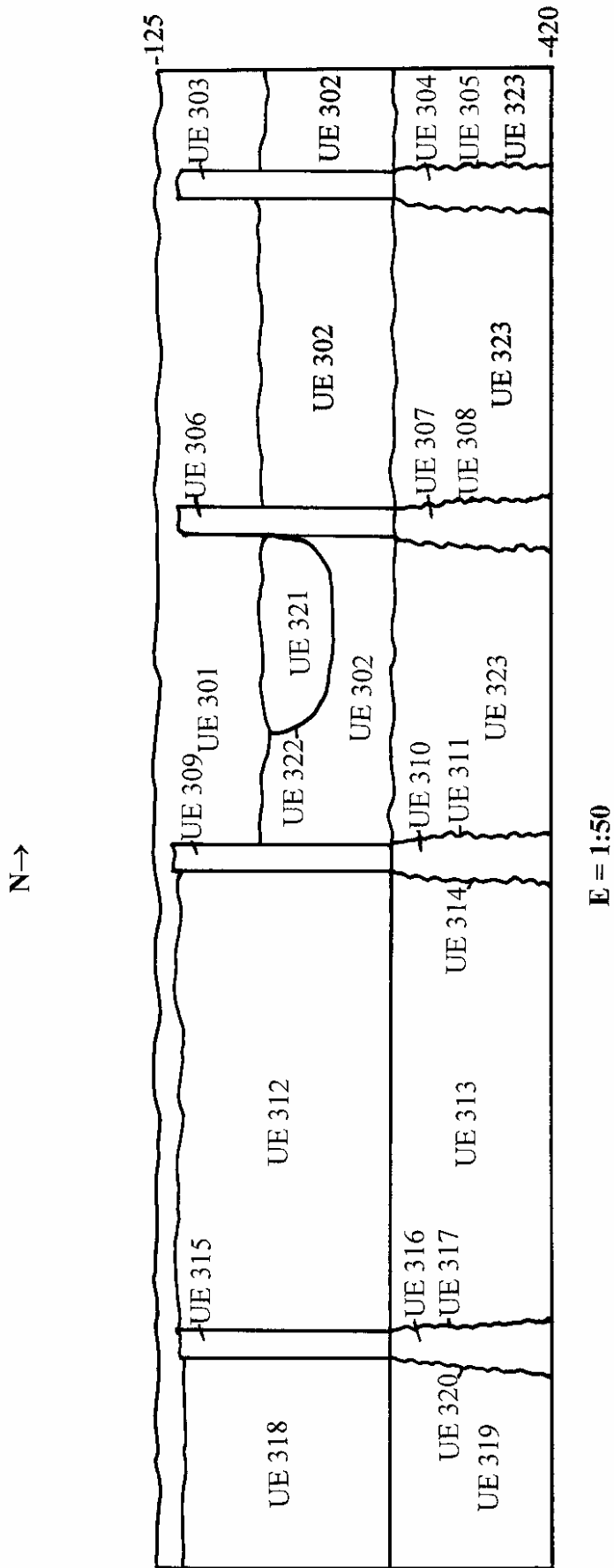


Figura 5: Secció longitudinal de la Rasa 3.

V.- CONCLUSIONS

L'exposició de les dades precedents permet determinar almenys 5 moments formatius dels diferents estrats i estructures:

- Fase 1: Determinada per la UE 203-323, nivell geològic de formació natural.
- Fase 2: Construcció dels murs trobats a les rases 2 i 3, que fonamenten retallant els nivells anteriors.
- Fase 3: Formació de l'estrat 104-202-302, que amortitza els murs.
- Fase 4: Pràctica dels retalls 105 i 322, amb llurs respectius rebliments.
- Fase 5: Formació de la UE 101-201-301, de runa.

La naturalesa de les restes documentades (de cronologia clarament recent) i l'absència de material moble no permet identificar cap vestigi relacionable amb la necròpolis romana adjacent o la suposada vil·la que es trobaria en les mediacions, així com restes arqueològiques de cap altra època. D'aquesta manera, el resultat d'aquesta intervenció, així com la portada a terme a la Travessera de les Corts 245-247 cantonada C/ Galileu 304 de Barcelona el 2 d'Abril de 2001 per ArqueoCat SL, permet acotar pel SE i el N respectivament el jaciment esmentat.

VI.- BIBLIOGRAFIA

- BANKS, Philip: “Barcelona i el Barcelonès. De la Prehistòria a la fi de l'època romana”, a *Catalunya Romànica XX. Barcelonès, Baix Llobregat i Maresme*.- Barcelona: Enciclopèdia Catalana, 1992.
- BERMÚDEZ LÓPEZ, Xavier; SALES CARBONELL, Jordina: *Seguiment arqueològic de les obres a la Travessera de les Corts 245-247 cantonada C/ Galileu 304 de Barcelona (2 d'Abril de 2001). Memòria de la intervenció arqueològica*. – Dipositada al Servei d'Arqueologia de la Generalitat de Catalunya.
- GRANADOS, J. O.; TRAVESSET, M.: “Necrópolis de una villa romana descubierta en la Travessera de les Corts (Barcelona)”, a *Actas XV Congreso Nacional de Arqueología*. (Lugo, 1977).- Zaragoza.- pp. 1003-1018.
- MENÉNDEZ i PABLO, F. Xavier: “Les Corts en época romana: el poblament rural i la xarxa viària del sector meridional del Pla de Barcelona”, a *I Jornades de Recerca Històrica de Les Corts*.- Barcelona, 1997.- pp. 1-19.
- PALET i MARTÍNEZ, Josep Maria: *Estudi territorial del Pla de Barcelona. Estructuració i evolució del territori entre l'època íbero-romana i l'altmedieval: segles II-I aC-X-XI dC*.- Barcelona: Centre d'Arqueologia de la Ciutat, Institut de Cultura, 1994.

VII.- FITXES D'UNITAT ESTRATIGRÀFICA

A continuació incloem el conjunt de fitxes d'Unitat Estratigràfica, on s'hi detallen les dades de cadascuna d'elles. Donada l'evident igualació entre alguns dels estrats de les rases, s'ha d'advertir per endavant la coincidència de gran part de les dades, que tan sols difereixen en les relacions estratigràfiques.

ÍNDEX

I.- Introducció i situació del jaciment	2
II.- Context històric i arqueològic de la zona	6
III.- Metodologia emprada	10
IV.- Resultats arqueològics	12
Rasa 1	12
Rasa 2	14
Rasa 3	17
V.- Conclusions	22
VI.- Bibliografia	23
VII.- Fitxes d'unitat estratigràfica	24

Fitxa U.E.



ArqueoCat SL

Jaciment: Any: UE: Fet:
Sector: Cotes mín: Cotes màx:

Color: Conf Estrat: molt alt alt mitjà baix molt baix
Estat cons: molt bo bo mig dolent molt dolent Consistència:
Comp geo:
Comp art:
Comp org:
Mostres:
Plantes: Seccions: Fotos:
Descripció:

Igual a: En contacte amb:
Se li adossa: S'adossa a:
Cobert per: Cobreix:
Tallat per: Talla:
Reomplert per: Reomple:
Def estrat construcció hàbitat reompliment abandonó destrucció preparació
Def element:
 mur trinxera E arrasament pou llar dipòsit sitja banqueteta estr terra
 trinxera F paviment farciment forn forat pal columna canal fossa porta
Relacions estratigràfiques:
 =

Elements de datació:

Datació: Fase: Període:

Interpretacions:



Jaciment:	C/ Lluçà 58 Bis	Any:	2001	UE:	102	Fet:	
Sector:	Rasa 1	Cotes mín:	- 70	Cotes màx:	- 60		
Color:		Conf Estrat:	<input type="checkbox"/> molt alt <input type="checkbox"/> alt <input type="checkbox"/> mitjà <input type="checkbox"/> baix <input type="checkbox"/> molt baix				
Estat cons:	<input type="checkbox"/> molt bo <input type="checkbox"/> bo <input type="checkbox"/> mig <input type="checkbox"/> dolent <input type="checkbox"/> molt dolent			Consistència:	Compacta		
Comp geo:	Ciment						
Comp art:							
Comp org:							
Mostres:							
Plantes:		Seccions:	Figura 3	Fotos:	3		
Descripció:	Paviment de ciment del solar, present al costat de la vorera (Sud).						
Igual a:		En contacte amb:					
Se li adossa:		S'adossa a:					
Cobert per:	101	Cobreix:	103 i 104				
Tallat per:		Talla:					
Reomplert per:		Reomple:					
Def estrat	<input checked="" type="checkbox"/> construcció <input type="checkbox"/> hàbitat <input type="checkbox"/> reompliment <input type="checkbox"/> abandó <input type="checkbox"/> destrucció <input type="checkbox"/> preparació						
Def element:	<input type="checkbox"/> mur <input type="checkbox"/> trinxera E <input type="checkbox"/> arrasament <input type="checkbox"/> pou <input type="checkbox"/> llar <input type="checkbox"/> dipòsit <input type="checkbox"/> sitja <input type="checkbox"/> banqueta <input type="checkbox"/> estr terra <input type="checkbox"/> trinxera F <input checked="" type="checkbox"/> paviment <input type="checkbox"/> farciment <input type="checkbox"/> forn <input type="checkbox"/> forat pal <input type="checkbox"/> columna <input type="checkbox"/> canal <input type="checkbox"/> fossa <input type="checkbox"/> porta						
Relacions estratigràfiques:			101				
			102				
			103			104	
Elements de datació:							
Datació:		Fase:		Període:			
Interpretacions:	Paviment del solar.						



Jaciment:	C/ Lluçà 58 Bis	Any:	2001	UE:	103	Fet:	
Sector:	Rasa 1	Cotes mín:	- 190	Cotes màx:	- 70		
Color:		Conf Estrat:	<input type="checkbox"/> molt alt <input type="checkbox"/> alt <input type="checkbox"/> mitjà <input type="checkbox"/> baix <input type="checkbox"/> molt baix				
Estat cons:	<input type="checkbox"/> molt bo <input type="checkbox"/> bo <input type="checkbox"/> mig <input type="checkbox"/> dolent <input type="checkbox"/> molt dolent			Consistència:	Solta		
Comp geo:	Llims i material de construcció						
Comp art:							
Comp org:							
Mostres:							
Plantes:		Seccions:	Figura 3	Fotos:	3		
Descripció:	Farcit del retall 105.						
Igual a:		En contacte amb:	104				
Se li adossa:		S'adossa a:					
Cobert per:	102	Cobreix:					
Tallat per:		Talla:					
Reomplert per:		Reomple:	105				
Def estrat	<input checked="" type="checkbox"/> construcció <input type="checkbox"/> hàbitat <input type="checkbox"/> reompliment <input type="checkbox"/> abandonó <input type="checkbox"/> destrucció <input type="checkbox"/> preparació						
Def element:	<input type="checkbox"/> mur <input type="checkbox"/> trinxera E <input type="checkbox"/> arrasament <input type="checkbox"/> pou <input type="checkbox"/> llar <input type="checkbox"/> dipòsit <input type="checkbox"/> sitja <input type="checkbox"/> banqueta <input type="checkbox"/> estr terra <input type="checkbox"/> trinxera F <input type="checkbox"/> paviment <input checked="" type="checkbox"/> farciment <input type="checkbox"/> forn <input type="checkbox"/> forat pal <input type="checkbox"/> columna <input type="checkbox"/> canal <input type="checkbox"/> fossa <input type="checkbox"/> porta						
Relacions estratigràfiques:		102					
		103					
		105					
Elements de datació:							
Datació:		Fase:		Període:			
Interpretacions:	Sediment que rebleix en part una canalització d'aigües.						



Jaciment:	C/ Lluçà 58 Bis	Any:	2001	UE:	104	Fet:	
Sector:	Rasa 1	Cotes mín:	- 404	Cotes màx:	- 70		

Color:	Roig	Conf Estrat:	<input type="checkbox"/> molt alt <input type="checkbox"/> alt <input type="checkbox"/> mitjà <input type="checkbox"/> baix <input type="checkbox"/> molt baix
Estat cons:	<input type="checkbox"/> molt bo <input type="checkbox"/> bo <input type="checkbox"/> mig <input type="checkbox"/> dolent <input type="checkbox"/> molt dolent	Consistència:	Compacta
Comp geo:	Argiles molt pures		
Comp art:			
Comp org:			
Mostres:			
Plantes:		Seccions:	Figura 3
		Fotos:	3
Descripció:	Nivell constituït per argiles molt pures de coloració vermella.		

Igual a:	202 i 302	En contacte amb:	103
Se li adossa:		S'adossa a:	
Cobert per:	102	Cobreix:	
Tallat per:	105	Talla:	
Reomplert per:		Reomple:	
Def estrat	<input type="checkbox"/> construcció <input type="checkbox"/> hàbitat <input type="checkbox"/> reompliment <input type="checkbox"/> abandó <input type="checkbox"/> destrucció <input type="checkbox"/> preparació		
Def element:	<input type="checkbox"/> mur <input type="checkbox"/> trinxera E <input type="checkbox"/> arrasament <input type="checkbox"/> pou <input type="checkbox"/> llar <input type="checkbox"/> dipòsit <input type="checkbox"/> sitja <input type="checkbox"/> banqueteta <input checked="" type="checkbox"/> estr terra <input type="checkbox"/> trinxera F <input type="checkbox"/> paviment <input type="checkbox"/> farciment <input type="checkbox"/> forn <input type="checkbox"/> forat pal <input type="checkbox"/> columna <input type="checkbox"/> canal <input type="checkbox"/> fossa <input type="checkbox"/> porta		
Relacions estratigràfiques:		105	102
	202 =	104	= 302

Elements de datació:			
Datació:		Fase:	
		Període:	

Interpretacions:	Nivell general que amortitza diverses estructures pertanyents als soterranis de l'immoble.
------------------	--



Jaciment:	C/ Lluçà 58 Bis	Any:	2001	UE:	105	Fet:	
Sector:	Rasa 1	Cotes mín:	- 190	Cotes màx:	- 70		
Color:		Conf Estrat:	<input type="checkbox"/> molt alt <input type="checkbox"/> alt <input type="checkbox"/> mitjà <input type="checkbox"/> baix <input type="checkbox"/> molt baix				
Estat cons:	<input type="checkbox"/> molt bo <input type="checkbox"/> bo <input type="checkbox"/> mig <input type="checkbox"/> dolent <input type="checkbox"/> molt dolent		Consistència:				
Comp geo:							
Comp art:							
Comp org:							
Mostres:							
Plantes:		Seccions:	Figura 3	Fotos:	3		
Descripció:	Retall practicat a la UE 104 per al traçat d'una claveguera. Es troba farcit per la UE 103.						
Igual a:		En contacte amb:					
Se li adossa:		S'adossa a:					
Cobert per:		Cobreix:					
Tallat per:		Talla:	104				
Reomplert per:	103	Reomple:					
Def estrat	<input checked="" type="checkbox"/> construcció <input type="checkbox"/> hàbitat <input type="checkbox"/> reompliment <input type="checkbox"/> abandó <input type="checkbox"/> destrucció <input type="checkbox"/> preparació						
Def element:	<input type="checkbox"/> mur <input type="checkbox"/> trinxera E <input type="checkbox"/> arrasament <input type="checkbox"/> pou <input type="checkbox"/> llar <input type="checkbox"/> dipòsit <input type="checkbox"/> sitja <input type="checkbox"/> banqueta <input type="checkbox"/> estr terra <input type="checkbox"/> trinxera F <input type="checkbox"/> paviment <input type="checkbox"/> farciment <input type="checkbox"/> forn <input type="checkbox"/> forat pal <input type="checkbox"/> columna <input checked="" type="checkbox"/> canal <input type="checkbox"/> fossa <input type="checkbox"/> porta						
Relacions estratigràfiques:		103					
		105					
		104					
Elements de datació:							
Datació:		Fase:		Període:			
Interpretacions:	Retall per al pas d'una canonada d'aigües.						



Jaciment:	C/ Lluçà 58 Bis	Any:	2001	UE:	201	Fet:	
Sector:	Rasa 2	Cotes mín:	- 236	Cotes màx:	- 145		

Color:	Marró clar	Conf Estrat:	<input type="checkbox"/> molt alt <input type="checkbox"/> alt <input type="checkbox"/> mitjà <input type="checkbox"/> baix <input type="checkbox"/> molt baix
Estat cons:	<input type="checkbox"/> molt bo <input type="checkbox"/> bo <input type="checkbox"/> mig <input type="checkbox"/> dolent <input type="checkbox"/> molt dolent	Consistència:	Solta
Comp geo:	Llims sorrencs amb presència de graves		
Comp art:	Material de construcció		
Comp org:			
Mostres:			
Plantes:		Seccions:	Figura 4
		Fotos:	4
Descripció:	Nivell constituït per la runa generada per les construccions del voltant.		

Igual a:	101 i 301	En contacte amb:	
Se li adossa:		S'adossa a:	
Cobert per:		Cobreix:	202 i 204
Tallat per:		Talla:	
Reomplert per:		Reomple:	
Def estrat	<input type="checkbox"/> construcció <input type="checkbox"/> hàbitat <input type="checkbox"/> reompliment <input checked="" type="checkbox"/> abandonó <input type="checkbox"/> destrucció <input type="checkbox"/> preparació		
Def element:	<input type="checkbox"/> mur <input type="checkbox"/> trinxera E <input checked="" type="checkbox"/> arrasament <input type="checkbox"/> pou <input type="checkbox"/> llar <input type="checkbox"/> dipòsit <input type="checkbox"/> sitja <input type="checkbox"/> banquetta <input type="checkbox"/> estr terra <input type="checkbox"/> trinxera F <input type="checkbox"/> paviment <input type="checkbox"/> farciment <input type="checkbox"/> forn <input type="checkbox"/> forat pal <input type="checkbox"/> columna <input type="checkbox"/> canal <input type="checkbox"/> fossa <input type="checkbox"/> porta		
Relacions estratigràfiques:			
	101 =	201	= 301
		202	204

Elements de datació:	
Datació:	Fase: Període:

Interpretacions:
Nivell d'abandó.



Jaciment:	C/ Lluçà 58 Bis	Any:	2001	UE:	202	Fet:	
Sector:	Rasa 2	Cotes mín:	- 271	Cotes màx:	- 205		

Color:	Roig	Conf Estrat:	<input type="checkbox"/> molt alt <input type="checkbox"/> alt <input type="checkbox"/> mitjà <input type="checkbox"/> baix <input type="checkbox"/> molt baix
Estat cons:	<input type="checkbox"/> molt bo <input type="checkbox"/> bo <input type="checkbox"/> mig <input type="checkbox"/> dolent <input type="checkbox"/> molt dolent	Consistència:	Compacta
Comp geo:	Argiles molt pures		
Comp art:			
Comp org:			
Mostres:			
Plantes:		Seccions:	Figura 4
		Fotos:	4
Descripció:	Nivell constituït per argiles de coloració vermella, que amortitza el mur 204.		

Igual a:	104 i 302	En contacte amb:	
Se li adossa:		S'adossa a:	204
Cobert per:	201	Cobreix:	203 i 205
Tallat per:		Talla:	
Reomplert per:		Reomple:	
Def estrat	<input type="checkbox"/> construcció <input type="checkbox"/> hàbitat <input type="checkbox"/> reompliment <input checked="" type="checkbox"/> abandó <input type="checkbox"/> destrucció <input type="checkbox"/> preparació		
Def element:	<input type="checkbox"/> mur <input type="checkbox"/> trinxera E <input type="checkbox"/> arrasament <input type="checkbox"/> pou <input type="checkbox"/> llar <input type="checkbox"/> dipòsit <input type="checkbox"/> sitja <input type="checkbox"/> banquetta <input checked="" type="checkbox"/> estr terra <input type="checkbox"/> trinxera F <input type="checkbox"/> paviment <input type="checkbox"/> farciment <input type="checkbox"/> forn <input type="checkbox"/> forat pal <input type="checkbox"/> columna <input type="checkbox"/> canal <input type="checkbox"/> fossa <input type="checkbox"/> porta		
Relacions estratigràfiques:		201	
	104 =	202	= 302
	203	204	205

Elements de datació:			
Datació:		Fase:	
		Període:	

Interpretacions:	Nivell general que amortitza diverses estructures pertanyents als soterranis de l'immoble.		
------------------	--	--	--



Jaciment:	C/ Lluçà 58 Bis	Any:	2001	UE:	203	Fet:	
Sector:	Rasa 2	Cotes mín:	- 518	Cotes màx:	- 271		

Color:	Carbassa	Conf Estrat:	<input type="checkbox"/> molt alt <input type="checkbox"/> alt <input type="checkbox"/> mitjà <input type="checkbox"/> baix <input type="checkbox"/> molt baix
Estat cons:	<input type="checkbox"/> molt bo <input type="checkbox"/> bo <input type="checkbox"/> mig <input type="checkbox"/> dolent <input type="checkbox"/> molt dolent	Consistència:	Compacta
Comp geo:	Llims argilosos		
Comp art:			
Comp org:			
Mostres:			
Plantes:		Seccions:	Figura 4
		Fotos:	4
Descripció:	Nivell constituït per lims argilosos de coloració carbassa.		

Igual a:	323	En contacte amb:	205
Se li adossa:		S'adossa a:	
Cobert per:	202	Cobreix:	
Tallat per:	206	Talla:	
Reomplert per:		Reomple:	
Def estrat	<input type="checkbox"/> construcció	<input type="checkbox"/> hàbitat	<input type="checkbox"/> reompliment
	<input type="checkbox"/> abandó	<input type="checkbox"/> destrucció	<input type="checkbox"/> preparació
Def element:	<input type="checkbox"/> mur <input type="checkbox"/> trinxera E <input type="checkbox"/> arrasament <input type="checkbox"/> pou <input type="checkbox"/> llar <input type="checkbox"/> dipòsit <input type="checkbox"/> sitja <input type="checkbox"/> banquetta <input checked="" type="checkbox"/> estr terra <input type="checkbox"/> trinxera F <input type="checkbox"/> paviment <input type="checkbox"/> farciment <input type="checkbox"/> forn <input type="checkbox"/> forat pal <input type="checkbox"/> columna <input type="checkbox"/> canal <input type="checkbox"/> fossa <input type="checkbox"/> porta		
Relacions estratigràfiques:		202	206
		203	= 323

Elements de datació:			
Datació:		Fase:	
		Període:	

Interpretacions:	Nivell natural on fonamenten les estructures pròpies dels soterranis.		
------------------	---	--	--



Jaciment:	C/ Lluçà 58 Bis	Any:	2001	UE:	204	Fet:	
Sector:	Rasa 2	Cotes mín:	- 247	Cotes màx:	- 205		

Color:		Conf Estrat:	<input type="checkbox"/> molt alt <input type="checkbox"/> alt <input type="checkbox"/> mitjà <input type="checkbox"/> baix <input type="checkbox"/> molt baix
Estat cons:	<input type="checkbox"/> molt bo <input type="checkbox"/> bo <input type="checkbox"/> mig <input type="checkbox"/> dolent <input type="checkbox"/> molt dolent	Consistència:	
Comp geo:			
Comp art:			
Comp org:			
Mostres:			
Plantes:	General	Seccions:	Figura 4
Fotos:	4		
Descripció:	Mur de maons en sentit E-W.		

Igual a:		En contacte amb:	
Se li adossa:	202	S'adossa a:	
Cobert per:	201	Cobreix:	205
Tallat per:		Talla:	
Reomplert per:		Reomple:	
Def estrat	<input checked="" type="checkbox"/> construcció	<input type="checkbox"/> hàbitat	<input type="checkbox"/> reompliment
	<input type="checkbox"/> abandó	<input type="checkbox"/> destrucció	<input type="checkbox"/> preparació
Def element:	<input checked="" type="checkbox"/> mur <input type="checkbox"/> trinxera E <input type="checkbox"/> arrasament <input type="checkbox"/> pou <input type="checkbox"/> llar <input type="checkbox"/> dipòsit <input type="checkbox"/> sitja <input type="checkbox"/> banqueteta <input type="checkbox"/> estr terra <input type="checkbox"/> trinxera F <input type="checkbox"/> paviment <input type="checkbox"/> farciment <input type="checkbox"/> forn <input type="checkbox"/> forat pal <input type="checkbox"/> columna <input type="checkbox"/> canal <input type="checkbox"/> fossa <input type="checkbox"/> porta		
Relacions estratigràfiques:		201	202
		204	
		205	

Elements de datació:			
Datació:		Fase:	
		Període:	

Interpretacions:	Mur pertanyent als soterranis de l'immoble.
------------------	---



Jaciment:	C/ Lluçà 58 Bis	Any:	2001	UE:	205	Fet:	
Sector:	Rasa 2	Cotes mín:	- 311	Cotes màx:	- 247		
Color:		Conf Estrat:	<input type="checkbox"/> molt alt <input type="checkbox"/> alt <input type="checkbox"/> mitjà <input type="checkbox"/> baix <input type="checkbox"/> molt baix				
Estat cons:	<input type="checkbox"/> molt bo <input type="checkbox"/> bo <input type="checkbox"/> mig <input type="checkbox"/> dolent <input type="checkbox"/> molt dolent		Consistència:				
Comp geo:	Blocs calcaris de gran tamany						
Comp art:							
Comp org:							
Mostres:							
Plantes:		Seccions:	Figura 4	Fotos:	4		
Descripció:	Fonament, de parament irregular, del mur 204.						
Igual a:		En contacte amb:	203				
Se li adossa:		S'adossa a:					
Cobert per:	204 i 202	Cobreix:					
Tallat per:		Talla:					
Reomplert per:		Reomple:	206				
Def estrat	<input checked="" type="checkbox"/> construcció <input type="checkbox"/> hàbitat <input type="checkbox"/> reompliment <input type="checkbox"/> abandó <input type="checkbox"/> destrucció <input type="checkbox"/> preparació						
Def element:	<input type="checkbox"/> mur <input type="checkbox"/> trinxera E <input type="checkbox"/> arrasament <input type="checkbox"/> pou <input type="checkbox"/> llar <input type="checkbox"/> dipòsit <input type="checkbox"/> sitja <input type="checkbox"/> banquetta <input type="checkbox"/> estr terra <input type="checkbox"/> trinxera F <input type="checkbox"/> paviment <input type="checkbox"/> farciment <input type="checkbox"/> forn <input type="checkbox"/> forat pal <input type="checkbox"/> columna <input type="checkbox"/> canal <input type="checkbox"/> fossa <input type="checkbox"/> porta						
Relacions estratigràfiques:		204		202			
		205					
		206					
Elements de datació:							
Datació:		Fase:		Període:			
Interpretacions:	Fonament que realitza les tasques de suport d'un mur dels soterranis.						



Jaciment:	C/ Lluçà 58 Bis	Any:	2001	UE:	206	Fet:	
Sector:	Rasa 2	Cotes mín:	- 311	Cotes màx:	- 247		

Color:		Conf Estrat:	<input type="checkbox"/> molt alt <input type="checkbox"/> alt <input type="checkbox"/> mitjà <input type="checkbox"/> baix <input type="checkbox"/> molt baix
Estat cons:	<input type="checkbox"/> molt bo <input type="checkbox"/> bo <input type="checkbox"/> mig <input type="checkbox"/> dolent <input type="checkbox"/> molt dolent	Consistència:	
Comp geo:			
Comp art:			
Comp org:			
Mostres:			
Plantes:		Seccions:	Figura 4
		Fotos:	4
Descripció:	Retall practicat al nivell 203 per tal d'encabir-hi els fonaments (UE 205) del mur UE 204.		

Igual a:		En contacte amb:	
Se li adossa:		S'adossa a:	
Cobert per:		Cobreix:	
Tallat per:		Talla:	203
Reomplert per:	205	Reomple:	
Def estrat	<input checked="" type="checkbox"/> construcció	<input type="checkbox"/> hàbitat	<input type="checkbox"/> reompliment
	<input type="checkbox"/> abandonó	<input type="checkbox"/> destrucció	<input type="checkbox"/> preparació
Def element:	<input type="checkbox"/> mur <input type="checkbox"/> trinxera E <input type="checkbox"/> arrasament <input type="checkbox"/> pou <input type="checkbox"/> llar <input type="checkbox"/> dipòsit <input type="checkbox"/> sitja <input type="checkbox"/> banqueteta <input type="checkbox"/> estr terra <input checked="" type="checkbox"/> trinxera F <input type="checkbox"/> paviment <input type="checkbox"/> farciment <input type="checkbox"/> forn <input type="checkbox"/> forat pal <input type="checkbox"/> columna <input type="checkbox"/> canal <input type="checkbox"/> fossa <input type="checkbox"/> porta		
Relacions estratigràfiques:		205	
		206	
		203	

Elements de datació:			
Datació:		Fase:	
		Període:	

Interpretacions:	Trinxera de fonamentació de les estructures dels soterranis.
------------------	--



Jaciment:	C/ Lluçà 58 Bis	Any:	2001	UE:	301	Fet:	
Sector:	Rasa 3	Cotes mín:	- 205	Cotes màx:	- 125		

Color:	Marró clar	Conf Estrat:	<input type="checkbox"/> molt alt <input type="checkbox"/> alt <input type="checkbox"/> mitjà <input type="checkbox"/> baix <input type="checkbox"/> molt baix
Estat cons:	<input type="checkbox"/> molt bo <input type="checkbox"/> bo <input type="checkbox"/> mig <input type="checkbox"/> dolent <input type="checkbox"/> molt dolent	Consistència:	Solta
Comp geo:	Llims sorrencs amb presència de graves		
Comp art:	Material de construcció		
Comp org:			
Mostres:			
Plantes:		Seccions:	Figura 5
		Fotos:	5, 6 i 7
Descripció:	Nivell constituït per la runa generada per les construccions del voltant.		

Igual a:	101 i 201	En contacte amb:	
Se li adossa:		S'adossa a:	
Cobert per:		Cobreix:	302, 303, 306, 309, 312, 315, 318 i 321
Tallat per:		Talla:	
Reomplert per:		Reomple:	
Def estrat	<input type="checkbox"/> construcció <input type="checkbox"/> hàbitat <input type="checkbox"/> reompliment <input checked="" type="checkbox"/> abandonó <input type="checkbox"/> destrucció <input type="checkbox"/> preparació		
Def element:	<input type="checkbox"/> mur <input type="checkbox"/> trinxera E <input checked="" type="checkbox"/> arrasament <input type="checkbox"/> pou <input type="checkbox"/> llar <input type="checkbox"/> dipòsit <input type="checkbox"/> sitja <input type="checkbox"/> banquetta <input type="checkbox"/> estr terra <input type="checkbox"/> trinxera F <input type="checkbox"/> paviment <input type="checkbox"/> farciment <input type="checkbox"/> forn <input type="checkbox"/> forat pal <input type="checkbox"/> columna <input type="checkbox"/> canal <input type="checkbox"/> fossa <input type="checkbox"/> porta		
Relacions estratigràfiques:			
	101 =	301	= 201
	302, 303, 306	309, 312, 315	318 i 321

Elements de datació:	
Datació:	Fase: Període:

Interpretacions:
Nivell d'abandó.



Jaciment:	C/ Lluçà 58 Bis	Any:	2001	UE:	302	Fet:	
Sector:	Rasa 3	Cotes mín:	- 302	Cotes màx:	- 205		
Color:	Roig	Conf Estrat:	<input type="checkbox"/> molt alt <input type="checkbox"/> alt <input type="checkbox"/> mitjà <input type="checkbox"/> baix <input type="checkbox"/> molt baix				
Estat cons:	<input type="checkbox"/> molt bo <input type="checkbox"/> bo <input type="checkbox"/> mig <input type="checkbox"/> dolent <input type="checkbox"/> molt dolent			Consistència:	Compacta		
Comp geo:	Argiles molt pures						
Comp art:							
Comp org:							
Mostres:							
Plantes:		Seccions:	Figura 5	Fotos:	5, 6 i 7		
Descripció:	Nivell constituït per argiles de coloració vermella, que amortitza els murs 303, 306, 309, 312, 315 i 318.						
Igual a:	104 i 202	En contacte amb:	321				
Se li adossa:		S'adossa a:	303, 306, 309, 312, 315 i 318				
Cobert per:	301	Cobreix:	323				
Tallat per:		Talla:					
Reomplert per:		Reomple:					
Def estrat	<input type="checkbox"/> construcció <input type="checkbox"/> hàbitat <input type="checkbox"/> reompliment <input checked="" type="checkbox"/> abandó <input type="checkbox"/> destrucció <input type="checkbox"/> preparació						
Def element:	<input type="checkbox"/> mur <input type="checkbox"/> trinxera E <input type="checkbox"/> arrasament <input type="checkbox"/> pou <input type="checkbox"/> llar <input type="checkbox"/> dipòsit <input type="checkbox"/> sitja <input type="checkbox"/> banquetta <input checked="" type="checkbox"/> estr terra <input type="checkbox"/> trinxera F <input type="checkbox"/> paviment <input type="checkbox"/> farciment <input type="checkbox"/> forn <input type="checkbox"/> forat pal <input type="checkbox"/> columna <input type="checkbox"/> canal <input type="checkbox"/> fossa <input type="checkbox"/> porta						
Relacions estratigràfiques:		301					
	104 =	302	= 202				
	303, 306, 309	312, 315, 318	323				
Elements de datació:							
Datació:		Fase:		Període:			
Interpretacions:	Nivell general que amortitza diverses estructures pertanyents als soterranis de l'immoble.						



Jaciment:	C/ Lluçà 58 Bis	Any:	2001	UE:	303	Fet:	
Sector:	Rasa 3	Cotes mín:	- 302	Cotes màx:	- 140		
Color:		Conf Estrat:	<input type="checkbox"/> molt alt <input type="checkbox"/> alt <input type="checkbox"/> mitjà <input type="checkbox"/> baix <input type="checkbox"/> molt baix				
Estat cons:	<input type="checkbox"/> molt bo <input type="checkbox"/> bo <input type="checkbox"/> mig <input type="checkbox"/> dolent <input type="checkbox"/> molt dolent		Consistència:				
Comp geo:							
Comp art:							
Comp org:							
Mostres:							
Plantes:	General	Seccions:	Figura 5	Fotos:	5 i 6		
Descripció:	Mur de maons en sentit E-W						
Igual a:		En contacte amb:					
Se li adossa:	302	S'adossa a:					
Cobert per:	301	Cobreix:	304				
Tallat per:		Talla:					
Reomplert per:		Reomple:					
Def estrat	<input checked="" type="checkbox"/> construcció <input type="checkbox"/> hàbitat <input type="checkbox"/> reompliment <input type="checkbox"/> abandonó <input type="checkbox"/> destrucció <input type="checkbox"/> preparació						
Def element:	<input checked="" type="checkbox"/> mur <input type="checkbox"/> trinxera E <input type="checkbox"/> arrasament <input type="checkbox"/> pou <input type="checkbox"/> llar <input type="checkbox"/> dipòsit <input type="checkbox"/> sitja <input type="checkbox"/> banqueteta <input type="checkbox"/> estr terra <input type="checkbox"/> trinxera F <input type="checkbox"/> paviment <input type="checkbox"/> farciment <input type="checkbox"/> forn <input type="checkbox"/> forat pal <input type="checkbox"/> columna <input type="checkbox"/> canal <input type="checkbox"/> fossa <input type="checkbox"/> porta						
Relacions estratigràfiques:		301	302				
		303					
		304					
Elements de datació:							
Datació:		Fase:		Període:			
Interpretacions:	Mur pertanyent als soterranis de l'immoble.						



Jaciment:	C/ Lluçà 58 Bis	Any:	2001	UE:	304	Fet:	
Sector:	Rasa 3	Cotes mín:	- 420	Cotes màx:	- 302		

Color:		Conf Estrat:	<input type="checkbox"/> molt alt	<input type="checkbox"/> alt	<input type="checkbox"/> mitjà	<input type="checkbox"/> baix	<input type="checkbox"/> molt baix
Estat cons:	<input type="checkbox"/> molt bo	<input type="checkbox"/> bo	<input type="checkbox"/> mig	<input type="checkbox"/> dolent	<input type="checkbox"/> molt dolent	Consistència:	
Comp geo:							
Comp art:							
Comp org:							
Mostres:							
Plantes:		Seccions:	Figura 5	Fotos:	5 i 6		
Descripció:	Fonaments, de parament irregular, del mur UE 303.						

Igual a:		En contacte amb:	323			
Se li adossa:		S'adossa a:				
Cobert per:	303	Cobreix:				
Tallat per:		Talla:				
Reomplert per:		Reomple:	305			
Def estrat	<input checked="" type="checkbox"/> construcció	<input type="checkbox"/> hàbitat	<input type="checkbox"/> reompliment	<input type="checkbox"/> abandó	<input type="checkbox"/> destrucció	<input type="checkbox"/> preparació
Def element:	<input type="checkbox"/> mur <input type="checkbox"/> trinxera E <input type="checkbox"/> arrasament <input type="checkbox"/> pou <input type="checkbox"/> llar <input type="checkbox"/> dipòsit <input type="checkbox"/> sitja <input type="checkbox"/> banqueteta <input type="checkbox"/> estr terra <input type="checkbox"/> trinxera F <input type="checkbox"/> paviment <input type="checkbox"/> farciment <input type="checkbox"/> forn <input type="checkbox"/> forat pal <input type="checkbox"/> columna <input type="checkbox"/> canal <input type="checkbox"/> fossa <input type="checkbox"/> porta					
Relacions estratigràfiques:		303				
		304				
		305				

Elements de datació:			
Datació:		Fase:	
		Període:	

Interpretacions:	Fonament que realitza les tasques de suport d'un mur dels soterranis.
------------------	---



Jaciment:	C/ Lluçà 58 Bis	Any:	2001	UE:	305	Fet:	
Sector:	Rasa 3	Cotes mín:	- 420	Cotes màx:	- 302		

Color:		Conf Estrat:	<input type="checkbox"/> molt alt <input type="checkbox"/> alt <input type="checkbox"/> mitjà <input type="checkbox"/> baix <input type="checkbox"/> molt baix
Estat cons:	<input type="checkbox"/> molt bo <input type="checkbox"/> bo <input type="checkbox"/> mig <input type="checkbox"/> dolent <input type="checkbox"/> molt dolent	Consistència:	
Comp geo:			
Comp art:			
Comp org:			
Mostres:			
Plantes:		Seccions:	Figura 5
		Fotos:	5 i 6
Descripció:	Retall practicat a la UE 323 per tal d'encabir-hi els fonaments UE 304.		

Igual a:		En contacte amb:	
Se li adossa:		S'adossa a:	
Cobert per:		Cobreix:	
Tallat per:		Talla:	323
Reomplert per:	304	Reomple:	
Def estrat	<input checked="" type="checkbox"/> construcció	<input type="checkbox"/> hàbitat	<input type="checkbox"/> reompliment
	<input type="checkbox"/> abandonó	<input type="checkbox"/> destrucció	<input type="checkbox"/> preparació
Def element:	<input type="checkbox"/> mur <input type="checkbox"/> trinxera E <input type="checkbox"/> arrasament <input type="checkbox"/> pou <input type="checkbox"/> llar <input type="checkbox"/> dipòsit <input type="checkbox"/> sitja <input type="checkbox"/> banqueteta <input type="checkbox"/> estr terra <input checked="" type="checkbox"/> trinxera F <input type="checkbox"/> paviment <input type="checkbox"/> farciment <input type="checkbox"/> forn <input type="checkbox"/> forat pal <input type="checkbox"/> columna <input type="checkbox"/> canal <input type="checkbox"/> fossa <input type="checkbox"/> porta		
Relacions estratigràfiques:		304	
		305	
		323	

Elements de datació:			
Datació:		Fase:	
		Període:	

Interpretacions:	Trinxera de fonamentació de les estructures dels soterranis.
------------------	--



Jaciment:	C/ Lluçà 58 Bis	Any:	2001	UE:	306	Fet:	
Sector:	Rasa 3	Cotes mín:	- 302	Cotes màx:	- 140		
Color:		Conf Estrat:	<input type="checkbox"/> molt alt <input type="checkbox"/> alt <input type="checkbox"/> mitjà <input type="checkbox"/> baix <input type="checkbox"/> molt baix				
Estat cons:	<input type="checkbox"/> molt bo <input type="checkbox"/> bo <input type="checkbox"/> mig <input type="checkbox"/> dolent <input type="checkbox"/> molt dolent			Consistència:			
Comp geo:							
Comp art:							
Comp org:							
Mostres:							
Plantes:	General	Seccions:	Figura 5	Fotos:	5 i 6		
Descripció:	Mur de maons en sentit E-W.						
Igual a:		En contacte amb:					
Se li adossa:	302	S'adossa a:					
Cobert per:	301	Cobreix:	307				
Tallat per:		Talla:					
Reomplert per:		Reomple:					
Def estrat	<input checked="" type="checkbox"/> construcció <input type="checkbox"/> hàbitat <input type="checkbox"/> reompliment <input type="checkbox"/> abandonó <input type="checkbox"/> destrucció <input type="checkbox"/> preparació						
Def element:	<input checked="" type="checkbox"/> mur <input type="checkbox"/> trinxera E <input type="checkbox"/> arrasament <input type="checkbox"/> pou <input type="checkbox"/> llar <input type="checkbox"/> dipòsit <input type="checkbox"/> sitja <input type="checkbox"/> banqueteta <input type="checkbox"/> estr terra <input type="checkbox"/> trinxera F <input type="checkbox"/> paviment <input type="checkbox"/> farciment <input type="checkbox"/> forn <input type="checkbox"/> forat pal <input type="checkbox"/> columna <input type="checkbox"/> canal <input type="checkbox"/> fossa <input type="checkbox"/> porta						
Relacions estratigràfiques:		301	302				
		306					
		307					
Elements de datació:							
Datació:		Fase:		Període:			
Interpretacions:	Mur pertanyent als soterranis de l'immoble.						



Jaciment:	C/ Lluçà 58 Bis	Any:	2001	UE:	307	Fet:	
Sector:	Rasa 3	Cotes mín:	- 420	Cotes màx:	- 302		
Color:		Conf Estrat:	<input type="checkbox"/> molt alt <input type="checkbox"/> alt <input type="checkbox"/> mitjà <input type="checkbox"/> baix <input type="checkbox"/> molt baix				
Estat cons:	<input type="checkbox"/> molt bo <input type="checkbox"/> bo <input type="checkbox"/> mig <input type="checkbox"/> dolent <input type="checkbox"/> molt dolent			Consistència:			
Comp geo:							
Comp art:							
Comp org:							
Mostres:							
Plantes:		Seccions:	Figura 5	Fotos:	5 i 6		
Descripció:	Fonaments, de parament irregular, del mur UE 306.						
Igual a:		En contacte amb:	323				
Se li adossa:		S'adossa a:					
Cobert per:	306	Cobreix:					
Tallat per:		Talla:					
Reomplert per:		Reomple:	308				
Def estrat	<input checked="" type="checkbox"/> construcció <input type="checkbox"/> hàbitat <input type="checkbox"/> reompliment <input type="checkbox"/> abandó <input type="checkbox"/> destrucció <input type="checkbox"/> preparació						
Def element:	<input type="checkbox"/> mur <input type="checkbox"/> trinxera E <input type="checkbox"/> arrasament <input type="checkbox"/> pou <input type="checkbox"/> llar <input type="checkbox"/> dipòsit <input type="checkbox"/> sitja <input type="checkbox"/> banqueteta <input type="checkbox"/> estr terra <input type="checkbox"/> trinxera F <input type="checkbox"/> paviment <input type="checkbox"/> farciment <input type="checkbox"/> forn <input type="checkbox"/> forat pal <input type="checkbox"/> columna <input type="checkbox"/> canal <input type="checkbox"/> fossa <input type="checkbox"/> porta						
Relacions estratigràfiques:		306					
		307					
		308					
Elements de datació:							
Datació:		Fase:		Període:			
Interpretacions:	Fonament que realitza les tasques de suport d'un mur dels soterranis.						



Jaciment:	C/ Lluçà 58 Bis	Any:	2001	UE:	308	Fet:	
Sector:	Rasa 3	Cotes mín:	- 420	Cotes màx:	- 302		
Color:		Conf Estrat:	<input type="checkbox"/> molt alt <input type="checkbox"/> alt <input type="checkbox"/> mitjà <input type="checkbox"/> baix <input type="checkbox"/> molt baix				
Estat cons:	<input type="checkbox"/> molt bo <input type="checkbox"/> bo <input type="checkbox"/> mig <input type="checkbox"/> dolent <input type="checkbox"/> molt dolent			Consistència:			
Comp geo:							
Comp art:							
Comp org:							
Mostres:							
Plantes:		Seccions:	Figura 5	Fotos:	5 i 6		
Descripció:	Retall practicat a la UE 323 per tal d'encabir-hi els fonaments UE 307.						
Igual a:		En contacte amb:					
Se li adossa:		S'adossa a:					
Cobert per:		Cobreix:					
Tallat per:		Talla:	323				
Reomplert per:	307		Reomple:				
Def estrat	<input checked="" type="checkbox"/> construcció <input type="checkbox"/> hàbitat <input type="checkbox"/> reompliment <input type="checkbox"/> abandó <input type="checkbox"/> destrucció <input type="checkbox"/> preparació						
Def element:	<input type="checkbox"/> mur <input type="checkbox"/> trinxera E <input type="checkbox"/> arrasament <input type="checkbox"/> pou <input type="checkbox"/> llar <input type="checkbox"/> dipòsit <input type="checkbox"/> sitja <input type="checkbox"/> banqueta <input type="checkbox"/> estr terra <input checked="" type="checkbox"/> trinxera F <input type="checkbox"/> paviment <input type="checkbox"/> farciment <input type="checkbox"/> forn <input type="checkbox"/> forat pal <input type="checkbox"/> columna <input type="checkbox"/> canal <input type="checkbox"/> fossa <input type="checkbox"/> porta						
Relacions estratigràfiques:			307				
			308				
			323				
Elements de datació:							
Datació:		Fase:		Període:			
Interpretacions:	Trinxera de fonamentació de les estructures dels soterranis.						

Fitxa U.E.



ArqueoCat SL

Jaciment:	C/ Lluçà 58 Bis	Any:	2001	UE:	309	Fet:	
Sector:	Rasa 3	Cotes mín:	- 302	Cotes màx:	- 140		

Color:		Conf Estrat:	<input type="checkbox"/> molt alt <input type="checkbox"/> alt <input type="checkbox"/> mitjà <input type="checkbox"/> baix <input type="checkbox"/> molt baix		
Estat cons:	<input type="checkbox"/> molt bo <input type="checkbox"/> bo <input type="checkbox"/> mig <input type="checkbox"/> dolent <input type="checkbox"/> molt dolent	Consistència:			
Comp geo:					
Comp art:					
Comp org:					
Mostres:					
Plantes:	General	Seccions:	Figura 5	Fotos:	5 i 6
Descripció:	Mur de maons en sentit E-W				

Igual a:	312, 315 i 318	En contacte amb:	
Se li adossa:	302	S'adossa a:	
Cobert per:	301	Cobreix:	310
Tallat per:		Talla:	
Reomplert per:		Reomple:	
Def estrat	<input checked="" type="checkbox"/> construcció <input type="checkbox"/> hàbitat <input type="checkbox"/> reompliment <input type="checkbox"/> abandonó <input type="checkbox"/> destrucció <input type="checkbox"/> preparació		
Def element:	<input checked="" type="checkbox"/> mur <input type="checkbox"/> trinxera E <input type="checkbox"/> arrasament <input type="checkbox"/> pou <input type="checkbox"/> llar <input type="checkbox"/> dipòsit <input type="checkbox"/> sitja <input type="checkbox"/> banquetta <input type="checkbox"/> estr terra <input type="checkbox"/> trinxera F <input type="checkbox"/> paviment <input type="checkbox"/> farciment <input type="checkbox"/> forn <input type="checkbox"/> forat pal <input type="checkbox"/> columna <input type="checkbox"/> canal <input type="checkbox"/> fossa <input type="checkbox"/> porta		
Relacions estratigràfiques:		301	302
	312, 315 =	309	= 318
		310	

Elements de datació:					
Datació:		Fase:		Període:	

Interpretacions:	Mur pertanyent als soterranis de l'immoble.
------------------	---



Jaciment:	C/ Lluçà 58 Bis	Any:	2001	UE:	310	Fet:	
Sector:	Rasa 3	Cotes mín:	- 420	Cotes màx:	- 302		

Color:		Conf Estrat:	<input type="checkbox"/> molt alt <input type="checkbox"/> alt <input type="checkbox"/> mitjà <input type="checkbox"/> baix <input type="checkbox"/> molt baix
Estat cons:	<input type="checkbox"/> molt bo <input type="checkbox"/> bo <input type="checkbox"/> mig <input type="checkbox"/> dolent <input type="checkbox"/> molt dolent	Consistència:	
Comp geo:			
Comp art:			
Comp org:			
Mostres:			
Plantes:		Seccions:	Figura 5
		Fotos:	5 i 6
Descripció:	Fonaments, de parament irregular, del mur UE 309.		

Igual a:	313, 316 i 319	En contacte amb:	323
Se li adossa:		S'adossa a:	
Cobert per:	309	Cobreix:	
Tallat per:		Talla:	
Reomplert per:		Reomple:	311
Def estrat	<input checked="" type="checkbox"/> construcció	<input type="checkbox"/> hàbitat	<input type="checkbox"/> reompliment
	<input type="checkbox"/> abandonó	<input type="checkbox"/> destrucció	<input type="checkbox"/> preparació
Def element:	<input type="checkbox"/> mur <input type="checkbox"/> trinxera E <input type="checkbox"/> arrasament <input type="checkbox"/> pou <input type="checkbox"/> llar <input type="checkbox"/> dipòsit <input type="checkbox"/> sitja <input type="checkbox"/> banqueteta <input type="checkbox"/> estr terra <input type="checkbox"/> trinxera F <input type="checkbox"/> paviment <input type="checkbox"/> farciment <input type="checkbox"/> forn <input type="checkbox"/> forat pal <input type="checkbox"/> columna <input type="checkbox"/> canal <input type="checkbox"/> fossa <input type="checkbox"/> porta		
Relacions estratigràfiques:		309	
	313, 316 =	310	= 319
		311	

Elements de datació:			
Datació:		Fase:	
		Període:	

Interpretacions:	Fonament que realitza les tasques de suport d'un mur dels soterranis.
------------------	---



Jaciment:	C/ Lluçà 58 Bis	Any:	2001	UE:	311	Fet:	
Sector:	Rasa 3	Cotes mín:	- 420	Cotes màx:	- 302		

Color:		Conf Estrat:	<input type="checkbox"/> molt alt <input type="checkbox"/> alt <input type="checkbox"/> mitjà <input type="checkbox"/> baix <input type="checkbox"/> molt baix
Estat cons:	<input type="checkbox"/> molt bo <input type="checkbox"/> bo <input type="checkbox"/> mig <input type="checkbox"/> dolent <input type="checkbox"/> molt dolent	Consistència:	
Comp geo:			
Comp art:			
Comp org:			
Mostres:			
Plantes:		Seccions:	Figura 5
		Fotos:	5 i 6
Descripció:	Retall practicat a la UE 323 per tal d'encabir-hi els fonaments UE 310.		

Igual a:	314, 317 i 320	En contacte amb:	
Se li adossa:		S'adossa a:	
Cobert per:		Cobreix:	
Tallat per:		Talla:	323
Reomplert per:	310	Reomple:	
Def estrat	<input checked="" type="checkbox"/> construcció <input type="checkbox"/> hàbitat <input type="checkbox"/> reompliment <input type="checkbox"/> abandó <input type="checkbox"/> destrucció <input type="checkbox"/> preparació		
Def element:	<input type="checkbox"/> mur <input type="checkbox"/> trinxera E <input type="checkbox"/> arrasament <input type="checkbox"/> pou <input type="checkbox"/> llar <input type="checkbox"/> dipòsit <input type="checkbox"/> sitja <input type="checkbox"/> banqueteta <input type="checkbox"/> estr terra <input checked="" type="checkbox"/> trinxera F <input type="checkbox"/> paviment <input type="checkbox"/> farciment <input type="checkbox"/> forn <input type="checkbox"/> forat pal <input type="checkbox"/> columna <input type="checkbox"/> canal <input type="checkbox"/> fossa <input type="checkbox"/> porta		
Relacions estratigràfiques:		310	
	314, 317 =	311	= 320
		323	

Elements de datació:			
Datació:		Fase:	
		Període:	

Interpretacions:	Trinxera de fonamentació de les estructures dels soterranis.
------------------	--

Fitxa U.E.



ArqueoCat SL

Jaciment:	C/ Lluçà 58 Bis	Any:	2001	UE:	312	Fet:	
Sector:	Rasa 3	Cotes mín:	- 302	Cotes màx:	- 140		

Color:		Conf Estrat:	<input type="checkbox"/> molt alt <input type="checkbox"/> alt <input type="checkbox"/> mitjà <input type="checkbox"/> baix <input type="checkbox"/> molt baix		
Estat cons:	<input type="checkbox"/> molt bo <input type="checkbox"/> bo <input type="checkbox"/> mig <input type="checkbox"/> dolent <input type="checkbox"/> molt dolent	Consistència:			
Comp geo:					
Comp art:					
Comp org:					
Mostres:					
Plantes:	General	Seccions:	Figura 5	Fotos:	5 i 6
Descripció:	Mur de maons en sentit N-S.				

Igual a:	309, 315 i 318	En contacte amb:	
Se li adossa:	302	S'adossa a:	
Cobert per:	301	Cobreix:	313
Tallat per:		Talla:	
Reomplert per:		Reomple:	
Def estrat	<input checked="" type="checkbox"/> construcció <input type="checkbox"/> hàbitat <input type="checkbox"/> reompliment <input type="checkbox"/> abandonó <input type="checkbox"/> destrucció <input type="checkbox"/> preparació		
Def element:	<input checked="" type="checkbox"/> mur <input type="checkbox"/> trinxera E <input type="checkbox"/> arrasament <input type="checkbox"/> pou <input type="checkbox"/> llar <input type="checkbox"/> dipòsit <input type="checkbox"/> sitja <input type="checkbox"/> banquetta <input type="checkbox"/> estr terra <input type="checkbox"/> trinxera F <input type="checkbox"/> paviment <input type="checkbox"/> farciment <input type="checkbox"/> forn <input type="checkbox"/> forat pal <input type="checkbox"/> columna <input type="checkbox"/> canal <input type="checkbox"/> fossa <input type="checkbox"/> porta		
Relacions estratigràfiques:		301	302
	309, 315 =	312	= 318
		313	

Elements de datació:					
Datació:		Fase:		Període:	

Interpretacions:	Mur pertanyent als soterranis de l'immoble.
------------------	---



Jaciment:	C/ Lluçà 58 Bis	Any:	2001	UE:	323	Fet:	
Sector:	Rasa 3	Cotes mín:	- 420	Cotes màx:	- 302		

Color:	Carbassa	Conf Estrat:	<input type="checkbox"/> molt alt <input type="checkbox"/> alt <input type="checkbox"/> mitjà <input type="checkbox"/> baix <input type="checkbox"/> molt baix
Estat cons:	<input type="checkbox"/> molt bo <input type="checkbox"/> bo <input type="checkbox"/> mig <input type="checkbox"/> dolent <input type="checkbox"/> molt dolent	Consistència:	Compacta
Comp geo:	Llims argilosos		
Comp art:			
Comp org:			
Mostres:			
Plantes:		Seccions:	Figura 5
		Fotos:	5 i 6
Descripció:	Nivell constituït per lims argilosos de coloració carbassa.		

Igual a:	203	En contacte amb:	304, 307, 310, 313, 316 i 319
Se li adossa:		S'adossa a:	
Cobert per:	302	Cobreix:	
Tallat per:	305, 308, 311, 314, 317 i 320	Talla:	
Reomplert per:		Reomple:	
Def estrat	<input type="checkbox"/> construcció <input type="checkbox"/> hàbitat <input type="checkbox"/> reompliment <input type="checkbox"/> abandonó <input type="checkbox"/> destrucció <input type="checkbox"/> preparació		
Def element:	<input type="checkbox"/> mur <input type="checkbox"/> trinxera E <input type="checkbox"/> arrasament <input type="checkbox"/> pou <input type="checkbox"/> llar <input type="checkbox"/> dipòsit <input type="checkbox"/> sitja <input type="checkbox"/> banquetta <input checked="" type="checkbox"/> estr terra <input type="checkbox"/> trinxera F <input type="checkbox"/> paviment <input type="checkbox"/> farciment <input type="checkbox"/> forn <input type="checkbox"/> forat pal <input type="checkbox"/> columna <input type="checkbox"/> canal <input type="checkbox"/> fossa <input type="checkbox"/> porta		
Relacions estratigràfiques:	305, 308, 311	302	314, 317, 320
		323	= 203

Elements de datació:			
Datació:		Fase:	
		Període:	

Interpretacions:	Nivell natural on fonamenten les estructures pròpies dels soterranis.
------------------	---



Jaciment:	C/ Lluçà 58 Bis	Any:	2001	UE:	313	Fet:	
Sector:	Rasa 3	Cotes mín:	- 420	Cotes màx:	- 302		

Color:		Conf Estrat:	<input type="checkbox"/> molt alt	<input type="checkbox"/> alt	<input type="checkbox"/> mitjà	<input type="checkbox"/> baix	<input type="checkbox"/> molt baix
Estat cons:	<input type="checkbox"/> molt bo	<input type="checkbox"/> bo	<input type="checkbox"/> mig	<input type="checkbox"/> dolent	<input type="checkbox"/> molt dolent	Consistència:	
Comp geo:							
Comp art:							
Comp org:							
Mostres:							
Plantes:		Seccions:	Figura 5	Fotos:	5 i 6		
Descripció:	Fonaments, de parament irregular, del mur UE 312.						

Igual a:	310, 316 i 319	En contacte amb:	323			
Se li adossa:		S'adossa a:				
Cobert per:	312	Cobreix:				
Tallat per:		Talla:				
Reomplert per:		Reomple:	314			
Def estrat	<input checked="" type="checkbox"/> construcció	<input type="checkbox"/> hàbitat	<input type="checkbox"/> reompliment	<input type="checkbox"/> abandó	<input type="checkbox"/> destrucció	<input type="checkbox"/> preparació
Def element:	<input type="checkbox"/> mur <input type="checkbox"/> trinxera E <input type="checkbox"/> arrasament <input type="checkbox"/> pou <input type="checkbox"/> llar <input type="checkbox"/> dipòsit <input type="checkbox"/> sitja <input type="checkbox"/> banqueteta <input type="checkbox"/> estr terra <input type="checkbox"/> trinxera F <input type="checkbox"/> paviment <input type="checkbox"/> farciment <input type="checkbox"/> forn <input type="checkbox"/> forat pal <input type="checkbox"/> columna <input type="checkbox"/> canal <input type="checkbox"/> fossa <input type="checkbox"/> porta					
Relacions estratigràfiques:		312				
	310, 316 =	313	= 319			
		314				

Elements de datació:			
Datació:		Fase:	
		Període:	

Interpretacions:	Fonament que realitza les tasques de suport d'un mur dels soterranis.
------------------	---



Jaciment:	C/ Lluçà 58 Bis	Any:	2001	UE:	314	Fet:	
Sector:	Rasa 3	Cotes mín:	- 420	Cotes màx:	- 302		
Color:		Conf Estrat:	<input type="checkbox"/> molt alt <input type="checkbox"/> alt <input type="checkbox"/> mitjà <input type="checkbox"/> baix <input type="checkbox"/> molt baix				
Estat cons:	<input type="checkbox"/> molt bo <input type="checkbox"/> bo <input type="checkbox"/> mig <input type="checkbox"/> dolent <input type="checkbox"/> molt dolent		Consistència:				
Comp geo:							
Comp art:							
Comp org:							
Mostres:							
Plantes:		Seccions:	Figura 5	Fotos:	5 i 6		
Descripció:	Retall practicat a la UE 323 per tal d'encabir-hi els fonaments UE 313.						
Igual a:	311, 317 i 320		En contacte amb:				
Se li adossa:			S'adossa a:				
Cobert per:			Cobreix:				
Tallat per:			Talla:	323			
Reomplert per:	313		Reomple:				
Def estrat	<input checked="" type="checkbox"/> construcció <input type="checkbox"/> hàbitat <input type="checkbox"/> reompliment <input type="checkbox"/> abandó <input type="checkbox"/> destrucció <input type="checkbox"/> preparació						
Def element:	<input type="checkbox"/> mur <input type="checkbox"/> trinxera E <input type="checkbox"/> arrasament <input type="checkbox"/> pou <input type="checkbox"/> llar <input type="checkbox"/> dipòsit <input type="checkbox"/> sitja <input type="checkbox"/> banqueteta <input type="checkbox"/> estr terra <input checked="" type="checkbox"/> trinxera F <input type="checkbox"/> paviment <input type="checkbox"/> farciment <input type="checkbox"/> forn <input type="checkbox"/> forat pal <input type="checkbox"/> columna <input type="checkbox"/> canal <input type="checkbox"/> fossa <input type="checkbox"/> porta						
Relacions estratigràfiques:			313				
	311, 317 =		314	= 320			
			323				
Elements de datació:							
Datació:		Fase:		Període:			
Interpretacions:	Trinxera de fonamentació de les estructures dels soterranis.						



Jaciment:	C/ Lluçà 58 Bis	Any:	2001	UE:	315	Fet:	
Sector:	Rasa 3	Cotes mín:	- 302	Cotes màx:	- 140		

Color:		Conf Estrat:	<input type="checkbox"/> molt alt <input type="checkbox"/> alt <input type="checkbox"/> mitjà <input type="checkbox"/> baix <input type="checkbox"/> molt baix
Estat cons:	<input type="checkbox"/> molt bo <input type="checkbox"/> bo <input type="checkbox"/> mig <input type="checkbox"/> dolent <input type="checkbox"/> molt dolent	Consistència:	
Comp geo:			
Comp art:			
Comp org:			
Mostres:			
Plantes:	General	Seccions:	Figura 5
Fotos:	5 i 6		
Descripció:	Mur de maons en sentit E-W		

Igual a:	309, 312 i 318	En contacte amb:	
Se li adossa:	302	S'adossa a:	
Cobert per:	301	Cobreix:	316
Tallat per:		Talla:	
Reomplert per:		Reomple:	
Def estrat	<input checked="" type="checkbox"/> construcció	<input type="checkbox"/> hàbitat	<input type="checkbox"/> reompliment
	<input type="checkbox"/> abandó	<input type="checkbox"/> destrucció	<input type="checkbox"/> preparació
Def element:	<input checked="" type="checkbox"/> mur <input type="checkbox"/> trinxera E <input type="checkbox"/> arrasament <input type="checkbox"/> pou <input type="checkbox"/> llar <input type="checkbox"/> dipòsit <input type="checkbox"/> sitja <input type="checkbox"/> banquetta <input type="checkbox"/> estr terra <input type="checkbox"/> trinxera F <input type="checkbox"/> paviment <input type="checkbox"/> farciment <input type="checkbox"/> forn <input type="checkbox"/> forat pal <input type="checkbox"/> columna <input type="checkbox"/> canal <input type="checkbox"/> fossa <input type="checkbox"/> porta		
Relacions estratigràfiques:		301	302
	309, 312 =	315	= 318
		316	

Elements de datació:			
Datació:		Fase:	
		Període:	

Interpretacions:	Mur pertanyent als soterranis de l'immoble.
------------------	---



Jaciment:	C/ Lluçà 58 Bis	Any:	2001	UE:	316	Fet:	
Sector:	Rasa 3	Cotes mín:	- 420	Cotes màx:	- 302		

Color:		Conf Estrat:	<input type="checkbox"/> molt alt <input type="checkbox"/> alt <input type="checkbox"/> mitjà <input type="checkbox"/> baix <input type="checkbox"/> molt baix
Estat cons:	<input type="checkbox"/> molt bo <input type="checkbox"/> bo <input type="checkbox"/> mig <input type="checkbox"/> dolent <input type="checkbox"/> molt dolent	Consistència:	
Comp geo:			
Comp art:			
Comp org:			
Mostres:			
Plantes:		Seccions:	Figura 5
		Fotos:	5 i 6
Descripció:	Fonaments, de parament irregular, del mur UE 315.		

Igual a:	310, 313 i 319	En contacte amb:	323
Se li adossa:		S'adossa a:	
Cobert per:	315	Cobreix:	
Tallat per:		Talla:	
Reomplert per:		Reomple:	317
Def estrat	<input checked="" type="checkbox"/> construcció <input type="checkbox"/> hàbitat <input type="checkbox"/> reompliment <input type="checkbox"/> abandonó <input type="checkbox"/> destrucció <input type="checkbox"/> preparació		
Def element:	<input type="checkbox"/> mur <input type="checkbox"/> trinxera E <input type="checkbox"/> arrasament <input type="checkbox"/> pou <input type="checkbox"/> llar <input type="checkbox"/> dipòsit <input type="checkbox"/> sitja <input type="checkbox"/> banquetta <input type="checkbox"/> estr terra <input type="checkbox"/> trinxera F <input type="checkbox"/> paviment <input type="checkbox"/> farciment <input type="checkbox"/> forn <input type="checkbox"/> forat pal <input type="checkbox"/> columna <input type="checkbox"/> canal <input type="checkbox"/> fossa <input type="checkbox"/> porta		
Relacions estratigràfiques:		315	
	310, 313 =	316	= 319
		317	

Elements de datació:			
Datació:		Fase:	
		Període:	

Interpretacions:	Fonament que realitza les tasques de suport d'un mur dels soterranis.
------------------	---



Jaciment:	C/ Lluçà 58 Bis	Any:	2001	UE:	317	Fet:	
Sector:	Rasa 3	Cotes mín:	- 420	Cotes màx:	- 302		
Color:		Conf Estrat:	<input type="checkbox"/> molt alt <input type="checkbox"/> alt <input type="checkbox"/> mitjà <input type="checkbox"/> baix <input type="checkbox"/> molt baix				
Estat cons:	<input type="checkbox"/> molt bo <input type="checkbox"/> bo <input type="checkbox"/> mig <input type="checkbox"/> dolent <input type="checkbox"/> molt dolent		Consistència:				
Comp geo:							
Comp art:							
Comp org:							
Mostres:							
Plantes:		Seccions:	Figura 5	Fotos:	5 i 6		
Descripció:	Retall practicat a la UE 323 per tal d'encabir-hi els fonaments UE 316.						

Igual a:	311, 314 i 320	En contacte amb:	
Se li adossa:		S'adossa a:	
Cobert per:		Cobreix:	
Tallat per:		Talla:	323
Reomplert per:	316	Reomple:	
Def estrat	<input checked="" type="checkbox"/> construcció <input type="checkbox"/> hàbitat <input type="checkbox"/> reompliment <input type="checkbox"/> abandonó <input type="checkbox"/> destrucció <input type="checkbox"/> preparació		
Def element:	<input type="checkbox"/> mur <input type="checkbox"/> trinxera E <input type="checkbox"/> arrasament <input type="checkbox"/> pou <input type="checkbox"/> llar <input type="checkbox"/> dipòsit <input type="checkbox"/> sitja <input type="checkbox"/> banqueteta <input type="checkbox"/> estr terra <input checked="" type="checkbox"/> trinxera F <input type="checkbox"/> paviment <input type="checkbox"/> farciment <input type="checkbox"/> forn <input type="checkbox"/> forat pal <input type="checkbox"/> columna <input type="checkbox"/> canal <input type="checkbox"/> fossa <input type="checkbox"/> porta		
Relacions estratigràfiques:		316	
	311, 314 =	317	= 320
		323	

Elements de datació:			
Datació:		Fase:	
		Període:	

Interpretacions:	Trinxera de fonamentació de les estructures dels soterranis.		
------------------	--	--	--

Fitxa U.E.



ArqueoCat SL

Jaciment:	C/ Lluçà 58 Bis	Any:	2001	UE:	318	Fet:	
Sector:	Rasa 3	Cotes mín:	- 302	Cotes màx:	- 140		

Color:		Conf Estrat:	<input type="checkbox"/> molt alt <input type="checkbox"/> alt <input type="checkbox"/> mitjà <input type="checkbox"/> baix <input type="checkbox"/> molt baix		
Estat cons:	<input type="checkbox"/> molt bo <input type="checkbox"/> bo <input type="checkbox"/> mig <input type="checkbox"/> dolent <input type="checkbox"/> molt dolent	Consistència:			
Comp geo:					
Comp art:					
Comp org:					
Mostres:					
Plantes:	General	Seccions:	Figura 5	Fotos:	5 i 6
Descripció:	Mur de maons en sentit NW-SE.				

Igual a:	309, 312 i 315	En contacte amb:	
Se li adossa:	302	S'adossa a:	
Cobert per:	301	Cobreix:	319
Tallat per:		Talla:	
Reomplert per:		Reomple:	
Def estrat	<input checked="" type="checkbox"/> construcció <input type="checkbox"/> hàbitat <input type="checkbox"/> reompliment <input type="checkbox"/> abandonó <input type="checkbox"/> destrucció <input type="checkbox"/> preparació		
Def element:	<input checked="" type="checkbox"/> mur <input type="checkbox"/> trinxera E <input type="checkbox"/> arrasament <input type="checkbox"/> pou <input type="checkbox"/> llar <input type="checkbox"/> dipòsit <input type="checkbox"/> sitja <input type="checkbox"/> banquetta <input type="checkbox"/> estr terra <input type="checkbox"/> trinxera F <input type="checkbox"/> paviment <input type="checkbox"/> farciment <input type="checkbox"/> forn <input type="checkbox"/> forat pal <input type="checkbox"/> columna <input type="checkbox"/> canal <input type="checkbox"/> fossa <input type="checkbox"/> porta		
Relacions estratigràfiques:		301	302
	309, 312 =	318	= 315
		319	

Elements de datació:					
Datació:		Fase:		Període:	

Interpretacions:	Mur pertanyent als soterranis de l'immoble.
------------------	---



Jaciment:	C/ Lluçà 58 Bis	Any:	2001	UE:	319	Fet:	
Sector:	Rasa 3	Cotes mín:	- 420	Cotes màx:	- 302		

Color:		Conf Estrat:	<input type="checkbox"/> molt alt <input type="checkbox"/> alt <input type="checkbox"/> mitjà <input type="checkbox"/> baix <input type="checkbox"/> molt baix
Estat cons:	<input type="checkbox"/> molt bo <input type="checkbox"/> bo <input type="checkbox"/> mig <input type="checkbox"/> dolent <input type="checkbox"/> molt dolent	Consistència:	
Comp geo:			
Comp art:			
Comp org:			
Mostres:			
Plantes:		Seccions:	Figura 5
		Fotos:	5 i 6
Descripció:	Fonaments, de parament irregular, del mur UE 318.		

Igual a:	310, 313 i 316	En contacte amb:	323
Se li adossa:		S'adossa a:	
Cobert per:	318	Cobreix:	
Tallat per:		Talla:	
Reomplert per:		Reomple:	320
Def estrat	<input checked="" type="checkbox"/> construcció	<input type="checkbox"/> hàbitat	<input type="checkbox"/> reompliment
	<input type="checkbox"/> abandó	<input type="checkbox"/> destrucció	<input type="checkbox"/> preparació
Def element:	<input type="checkbox"/> mur <input type="checkbox"/> trinxera E <input type="checkbox"/> arrasament <input type="checkbox"/> pou <input type="checkbox"/> llar <input type="checkbox"/> dipòsit <input type="checkbox"/> sitja <input type="checkbox"/> banqueta <input type="checkbox"/> estr terra <input type="checkbox"/> trinxera F <input type="checkbox"/> paviment <input type="checkbox"/> farciment <input type="checkbox"/> forn <input type="checkbox"/> forat pal <input type="checkbox"/> columna <input type="checkbox"/> canal <input type="checkbox"/> fossa <input type="checkbox"/> porta		
Relacions estratigràfiques:		318	
	310, 313 =	319	= 316
		320	

Elements de datació:			
Datació:		Fase:	
		Període:	

Interpretacions:	Fonament que realitza les tasques de suport d'un mur dels soterranis.
------------------	---



Jaciment:	C/ Lluçà 58 Bis	Any:	2001	UE:	320	Fet:	
Sector:	Rasa 3	Cotes mín:	- 420	Cotes màx:	- 302		
Color:		Conf Estrat:	<input type="checkbox"/> molt alt <input type="checkbox"/> alt <input type="checkbox"/> mitjà <input type="checkbox"/> baix <input type="checkbox"/> molt baix				
Estat cons:	<input type="checkbox"/> molt bo <input type="checkbox"/> bo <input type="checkbox"/> mig <input type="checkbox"/> dolent <input type="checkbox"/> molt dolent		Consistència:				
Comp geo:							
Comp art:							
Comp org:							
Mostres:							
Plantes:		Seccions:	Figura 5	Fotos:	5 i 6		
Descripció:	Retall practicat a la UE 323 per tal d'encabir-hi els fonaments UE 319.						
Igual a:	311, 314 i 317		En contacte amb:				
Se li adossa:			S'adossa a:				
Cobert per:			Cobreix:				
Tallat per:			Talla:	323			
Reomplert per:	319		Reomple:				
Def estrat	<input checked="" type="checkbox"/> construcció <input type="checkbox"/> hàbitat <input type="checkbox"/> reompliment <input type="checkbox"/> abandó <input type="checkbox"/> destrucció <input type="checkbox"/> preparació						
Def element:	<input type="checkbox"/> mur <input type="checkbox"/> trinxera E <input type="checkbox"/> arrasament <input type="checkbox"/> pou <input type="checkbox"/> llar <input type="checkbox"/> dipòsit <input type="checkbox"/> sitja <input type="checkbox"/> banqueteta <input type="checkbox"/> estr terra <input checked="" type="checkbox"/> trinxera F <input type="checkbox"/> paviment <input type="checkbox"/> farciment <input type="checkbox"/> forn <input type="checkbox"/> forat pal <input type="checkbox"/> columna <input type="checkbox"/> canal <input type="checkbox"/> fossa <input type="checkbox"/> porta						
Relacions estratigràfiques:			319				
	311, 314 =		320	= 317			
			323				
Elements de datació:							
Datació:		Fase:		Període:			
Interpretacions:	Trinxera de fonamentació de les estructures dels soterranis.						



Jaciment:	C/ Lluçà 58 Bis	Any:	2001	UE:	321	Fet:	
Sector:	Rasa 3	Cotes mín:	- 252	Cotes màx:	- 205		

Color:	Gris negrós	Conf Estrat:	<input type="checkbox"/> molt alt <input type="checkbox"/> alt <input type="checkbox"/> mitjà <input type="checkbox"/> baix <input type="checkbox"/> molt baix
Estat cons:	<input type="checkbox"/> molt bo <input type="checkbox"/> bo <input type="checkbox"/> mig <input type="checkbox"/> dolent <input type="checkbox"/> molt dolent	Consistència:	Solta
Comp geo:	Llim, probablement amb cendra		
Comp art:			
Comp org:			
Mostres:			
Plantes:		Seccions:	Figura 5
		Fotos:	5, 6 i 7
Descripció:	Farcit del retall 322, constituït per llims probablement amb presència de cendra, que li conferiria la coloració gris-negrosa que presenta.		

Igual a:		En contacte amb:	302
Se li adossa:		S'adossa a:	
Cobert per:	301	Cobreix:	
Tallat per:		Talla:	
Reomplert per:		Reomple:	322
Def estrat	<input type="checkbox"/> construcció	<input type="checkbox"/> hàbitat	<input type="checkbox"/> reompliment
	<input type="checkbox"/> abandó	<input type="checkbox"/> destrucció	<input type="checkbox"/> preparació
Def element:	<input type="checkbox"/> mur <input type="checkbox"/> trinxera E <input type="checkbox"/> arrasament <input type="checkbox"/> pou <input type="checkbox"/> llar <input type="checkbox"/> dipòsit <input type="checkbox"/> sitja <input type="checkbox"/> banquetta <input type="checkbox"/> estr terra <input type="checkbox"/> trinxera F <input type="checkbox"/> paviment <input checked="" type="checkbox"/> farciment <input type="checkbox"/> forn <input type="checkbox"/> forat pal <input type="checkbox"/> columna <input type="checkbox"/> canal <input type="checkbox"/> fossa <input type="checkbox"/> porta		
Relacions estratigràfiques:		301	
		321	
		322	

Elements de datació:			
Datació:		Fase:	
		Període:	

Interpretacions:			
------------------	--	--	--



Jaciment:	C/ Lluçà 58 Bis	Any:	2001	UE:	322	Fet:	
Sector:	Rasa 3	Cotes mín:	- 252	Cotes màx:	- 205		
Color:		Conf Estrat:	<input type="checkbox"/> molt alt <input type="checkbox"/> alt <input type="checkbox"/> mitjà <input type="checkbox"/> baix <input type="checkbox"/> molt baix				
Estat cons:	<input type="checkbox"/> molt bo <input type="checkbox"/> bo <input type="checkbox"/> mig <input type="checkbox"/> dolent <input type="checkbox"/> molt dolent		Consistència:				
Comp geo:							
Comp art:							
Comp org:							
Mostres:							
Plantes:		Seccions:	Figura 5	Fotos:	5, 6 i 7		
Descripció:	Retall que presenta la UE 302 entre els murs 306 i 309.						
Igual a:		En contacte amb:					
Se li adossa:		S'adossa a:					
Cobert per:		Cobreix:					
Tallat per:		Talla:	302				
Reomplert per:	321		Reomple:				
Def estrat	<input type="checkbox"/> construcció <input type="checkbox"/> hàbitat <input type="checkbox"/> reompliment <input type="checkbox"/> abandó <input type="checkbox"/> destrucció <input type="checkbox"/> preparació						
Def element:	<input type="checkbox"/> mur <input type="checkbox"/> trinxera E <input type="checkbox"/> arrasament <input type="checkbox"/> pou <input type="checkbox"/> llar <input type="checkbox"/> dipòsit <input type="checkbox"/> sitja <input type="checkbox"/> banqueteta <input type="checkbox"/> estr terra <input type="checkbox"/> trinxera F <input type="checkbox"/> paviment <input type="checkbox"/> farciment <input type="checkbox"/> forn <input type="checkbox"/> forat pal <input type="checkbox"/> columna <input type="checkbox"/> canal <input type="checkbox"/> fossa <input type="checkbox"/> porta						
Relacions estratigràfiques:			321				
			322				
			302				
Elements de datació:							
Datació:		Fase:		Període:			
Interpretacions:							